

**MĚSTSKÝ ÚŘAD, STAVEBNÍ ÚŘAD
BENEŠOV NAD PLOUČNICÍ
Náměstí Míru 1, 407 22 Benešov nad Ploučnicí**

SPISOVÁ ZN.: SÚ-2464/2017/Ko
Č.J.: MUBN-2514/2017/jk


VYŘIZUJE:

TEL.:

E-MAIL:

DATUM:

15.5.2017




Věc: stanovisko ke změnám druhů pozemků v rámci komplexní pozemkové úpravy v kat. území Loučky u Verneřice

Městský úřad Benešov nad Ploučnicí, stavební úřad, nemá námitek ke změnám druhů pozemků v rámci komplexní pozemkové úpravy v kat. území Loučky u Verneřice.



Obdrží:

PROJEKCE, U Stínadel č.p. 1316, 393 01 Pelhřimov



BENEŠOV
NAD PLOUČNICÍ

Vypraveno

dne: 19.5.2014



Městský úřad Benešov nad Ploučnicí
Odbor výstavby a životního prostředí
náměstí Míru 1, 407 22 Benešov nad Ploučnicí



Dne: 19.5.2017


Adresát: PROJEKCE
U Stínadel 1316
393 01 Pelhřimov

Věc: Vyjádření

Dne 11.5.2017 jsme od Vás obdrželi žádost o stanovisko ke změnám druhů pozemků v rámci komplexní pozemkové úpravy (KoPÚ) v katastrálním území Loučky u Verneřic.

K žádosti Vám sdělujeme, že souhlasíme bez připomínek.

S pozdravem




MĚSTSKÝ ÚŘAD
Benešov nad Ploučnicí
3. č. 13

Doručení:
PROJEKCE, U Stínadel 1316, 393 01 Pelhřimov

co: vlastní





BENEŠOV
NAD PLOUČNICÍ

Vypraveno

dne: 19.5.2017



Městský úřad Benešov nad Ploučnicí
Odbor výstavby a životního prostředí
náměstí Míru 1, 407 22 Benešov nad Ploučnicí



Dne: 19.5.2017


Adresát: PROJEKCE
U Stínadel 1316
393 01 Pelhřimov

Věc: Vyjádření

Dne 11.5.2017 jsme od Vás obdrželi žádost o stanovisko ke změnám druhů pozemků v rámci komplexní pozemkové úpravy (KoPÚ) v katastrálním území Loučky u Verneřic.

K žádosti Vám sdělujeme, že souhlasíme bez připomínek.

S pozdravem



Doručení:
PROJEKCE, U Stínadel 1316, 393 01 Pelhřimov

co: vlastní

Městský úřad Benešov nad Ploučnicí
náměstí Míru 1
407 22 Benešov nad Ploučnicí
Tel.: +420 412 589 811

IČ: 00261181
DIČ: CZ00261181
E-mail: urad@benesovnpl.cz
Web: www.benesovnpl.cz

Bankovní spojení:
Komerční banka, pobočka Děčín
číslo účtu: 4822431/0100
příjmový účet: 19-4822431/0100

K. PÚ LOUČKY U VERNĚŘIC

Plán společných zařízení
Sjezd S15

ROZHLEDOVÉ TROJÚHELNÍKY M 1:100

Určení rozhledu dle ČSN 73 6101

X_s :

dosažitelná rychlost na hl.komunikaci [km/h]70

délka trojúhelníku na hl.komunikaci X_s [m]75

X_c :


dosažitelná rychlost na hl.komunikaci [km/h]90

délka trojúhelníku na hl.komunikaci X_c [m]127

LEGENDA

- okraj zpevněné plochy silnice a polní cesty
- zaměřené rozhraní kultur
- posuzovaný sjezd
- strana rozhledového trojúhelníka
- S15 stávající sjezd
- poloměr otáčení v metrech
- vozidlo
- Zlíc směrový sloupek červený levý
- Zlíc směrový sloupek červený pravý

Příloha k č. j. 4110 106 807-11/104-0000
Počet listů: 1



Ing. Jiří Hek Jirka		projektování pozemkových úprav		
PROJEKCE				
Příhranice, U Stínadla 1316		Tel: 565332667		www.projekce-pa.cz
Objekt	Investor			
5/2017	Státní pozemkový úřad, Pobočka DEČIN			
Objekt dle	Pláň			
5/2017	KOMPLEXNÍ POZEMKOVÁ ÚPRAVA k. ú. LOUČKY U VERNĚŘIC			
Objekt dle	Plán společných zařízení Sjezd S15			
1:100				

K. PÚ LOUČKY U VERNEŘIC

Plán společných zařízení
Sjezd S21

ROZHLEDOVÉ TROJÚHELNÍKY M 1:1100

Určení rozhledu dle ČSN 73 6101

X_s :

dosažitelná rychlost na hl.komunikaci [km/h]60

délka trojúhelníku na hl.komunikaci X_s [m]68

X_c :

dosažitelná rychlost na hl.komunikaci [km/h]50

délka trojúhelníku na hl.komunikaci X_c [m]56

LEGENDA

okraj zpevněné plochy silnice a polní cesty

zaměřené rozhraní kultur

posuzovaný sjezd

strana rozhledového trojúhelníka

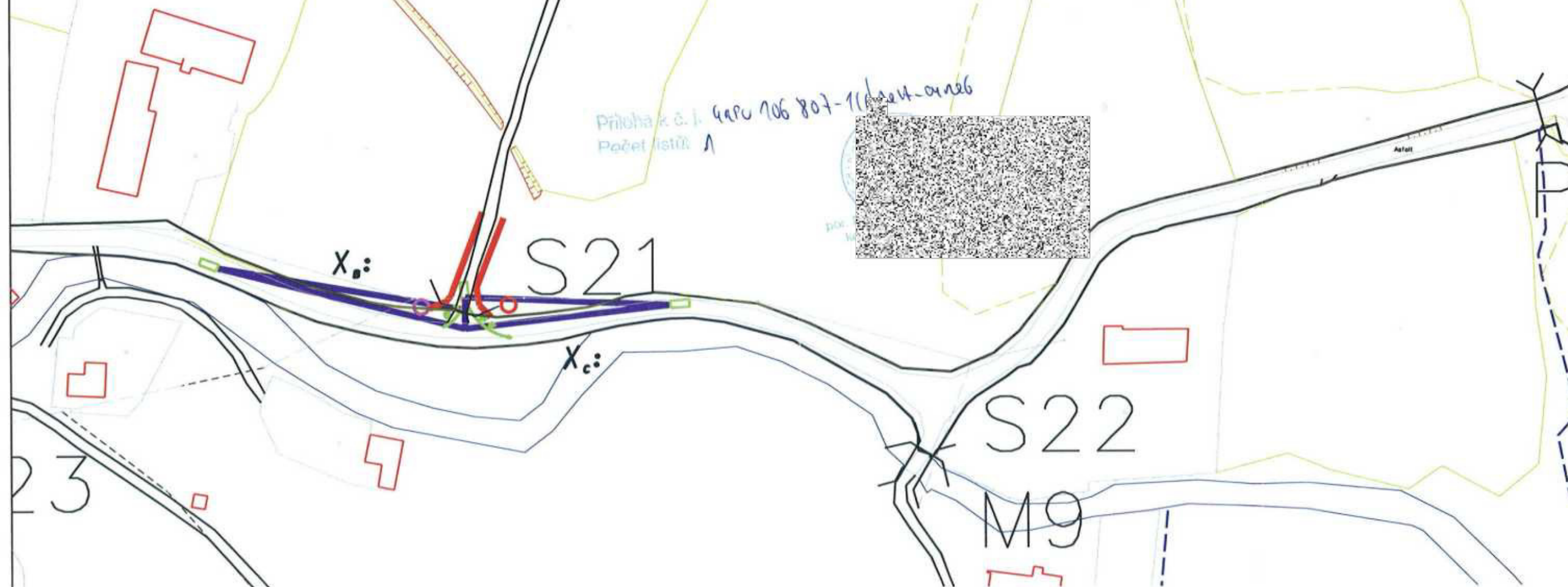
S21 stávající sjezd

poloměr otáčení v metrech

vozidlo

○ Zlíc směrový sloupek červený levý

○ Zlíc směrový sloupek červený pravý



Ing. Jiří Hek Jíro		projektování pozemkových úprav
PROJEKCE		
Pajštynov, U Stínadel 1318		Telef: 968332967
www.projekce-pa.cz		
5/2017	Státní pozemkový úřad	
	Pobočka DEČIN	
	KOMPLEXNÍ POZEMLKOVÁ ÚPRAVA	
	k. ú. LOUČKY U VERNEŘIC	
	Plan společných zařízení	
1:1100	Sjezd S21	

KOPÚ LOUČKY U VERNEŘIC

Plán společných zařízení
Sjezd S24

ROZHLEDOVÉ TROJÚHELNÍKY M 1:1100

Určení rozhledu dle ČSN 73 6101

X_b :

dosažitelná rychlost na hl.komunikaci [km/h]80

délka trojúhelníku na hl.komunikaci X_b [m]90


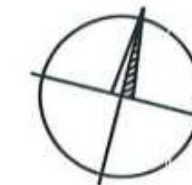
X_c :

dosažitelná rychlost na hl.komunikaci [km/h]70

délka trojúhelníku na hl.komunikaci X_c [m].....78

LEGENDA

- okraj zpevněné plochy silnice a polní cesty
- zaměřené rozhraní kultur
- posuzovaný sjezd
- strana rozhledového trojúhelníka
- S24 stávající sjezd
- poloměr otáčení v metrech
- vozidlo
- Zlíc směrový sloupek červený levý
- Zlíc směrový sloupek červený pravý



Ing. Jiří Hložek Jíra		projektování pozemkových úprav	
PROJEKCE		Příloha k č. j. KŘU	
Příloha k č. j. KŘU		Počet listů: 1	
5/2017		Státní pozemkový úřad, Pobočka DEČIN	
KOPÚ LOUČKY U VERNEŘIC		KOMPLEXNÍ POZEMKOVÁ ÚPRAVA	
1:1100		Plán společných zařízení Sjezd S24	

K. PÚ LOUČKY U VERNEŘIC

Plán společných zařízení

Sjezd S3

P 3 1 ROZHLEDOVÉ TROJÚHELNÍKY M 1:1100

Určení rozhledu dle ČSN 73 6101

X_s :

dosažitelná rychlost na hl.komunikaci [km/h] 70

délka trojúhelníku na hl.komunikaci X_s [m] 70

X_c :

dosažitelná rychlost na hl.komunikaci [km/h] 60

délka trojúhelníku na hl.komunikaci X_c [m] 65

Ing. Jiří Hájek Jirá		projektování pozemkových úprav	
PROJEKCE			
Petrkovice, U Stínadel 1316		Tel: 866332667	
www.projekce-poz.cz			
5/2017	Státní pozemkový úřad,		
	Požársko 021 01		
	KOMPLEXNÍ POZEMKOVÁ ÚPRAVA		
	K. a LOUČKY U VERNEŘIC		
	Plán společných zařízení		
	Sjezd S3		

Příloha k č. j. 64/PÚ 106 807-110/2014-04/10726
Počet listů:

LEGENDA

- okraj zpevněné plochy silnice a polní cesty
- zaměřené rozhraní kultur
- posuzovaný sjezd
- strana rozhledového trojúhelníka
- S3 stávající sjezd
- poloměr otáčení v metrech
- vozidlo
- Zlíc směrový sloupek červený levý
- Zlíc směrový sloupek červený pravý

KOPÚ LOUČKY U VERNEŘIC

P31 Plán společných zařízení
Sjezd S4

ROZHLEDOVÉ TROJÚHELNÍKY M 1:100

Určení rozhledu dle ČSN 73 6101

 X_{\bullet}

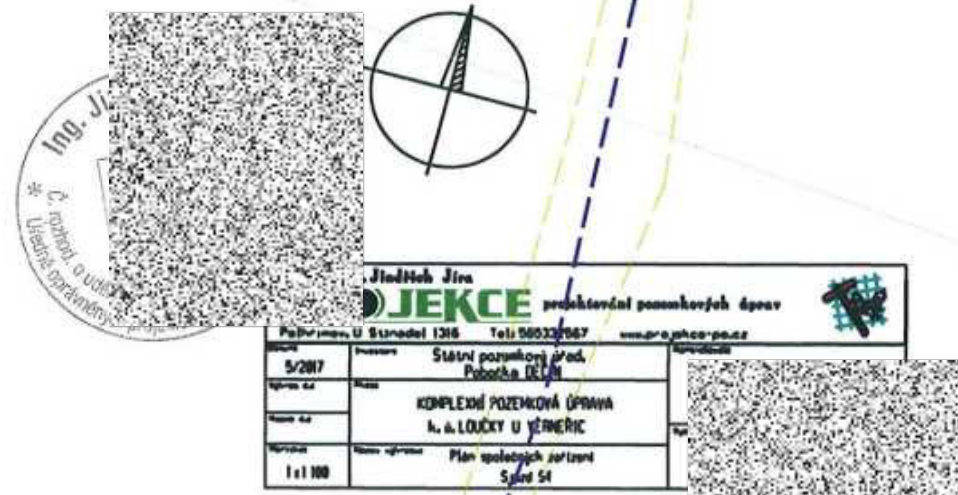
dosažitelná rychlost na hl.komunikaci [km/h]70

délka trojúhelníku na hl.komunikaci X, [m]87

 X_c

dosažitelná rýchlosť na hl.komunikácii [km/h]70

delka trojúhelníku na hl.komunikaci X_e [m].....75



Priloga k št. j. 4RPV 106 807-111 64 4206

Počet listů: 1

LEGENDA

— okraj zpevněné plochy silnice a polní cesty
— zaměřené rozhraní kultur

posuzovaný sjezd

— strana rozhledového trojúhelníka

S4 *stava jici s jezd*

 poloměr otáčení v metrech

vozidlo

 Zlíc směrový sloupek červený levý

● Zlíc smérový sloupek červený provy

KOPÚ LOUČKY U VERNĚŘIC

Plán společných zařízení
Sjezd S5

ROZHLEDOVÉ TROJÚHELNÍKY M 1:1100

Určení rozhledu dle ČSN 73 6101

X_b :

dosažitelná rychlost na hl.komunikaci [km/h] 60

délka trojúhelníku na hl.komunikaci X_b [m] 55

X_c :

dosažitelná rychlost na hl.komunikaci [km/h] 50

délka trojúhelníku na hl.komunikaci X_c [m] 45

LEGENDA

— okraj zpevněné plochy silnice a polní cesty
— zaměřené rozhraní kultur

— posuzovaný sjezd

— strana rozhledového trojúhelníka


S5 stávající sjezd

poloměr otáčení v metrech

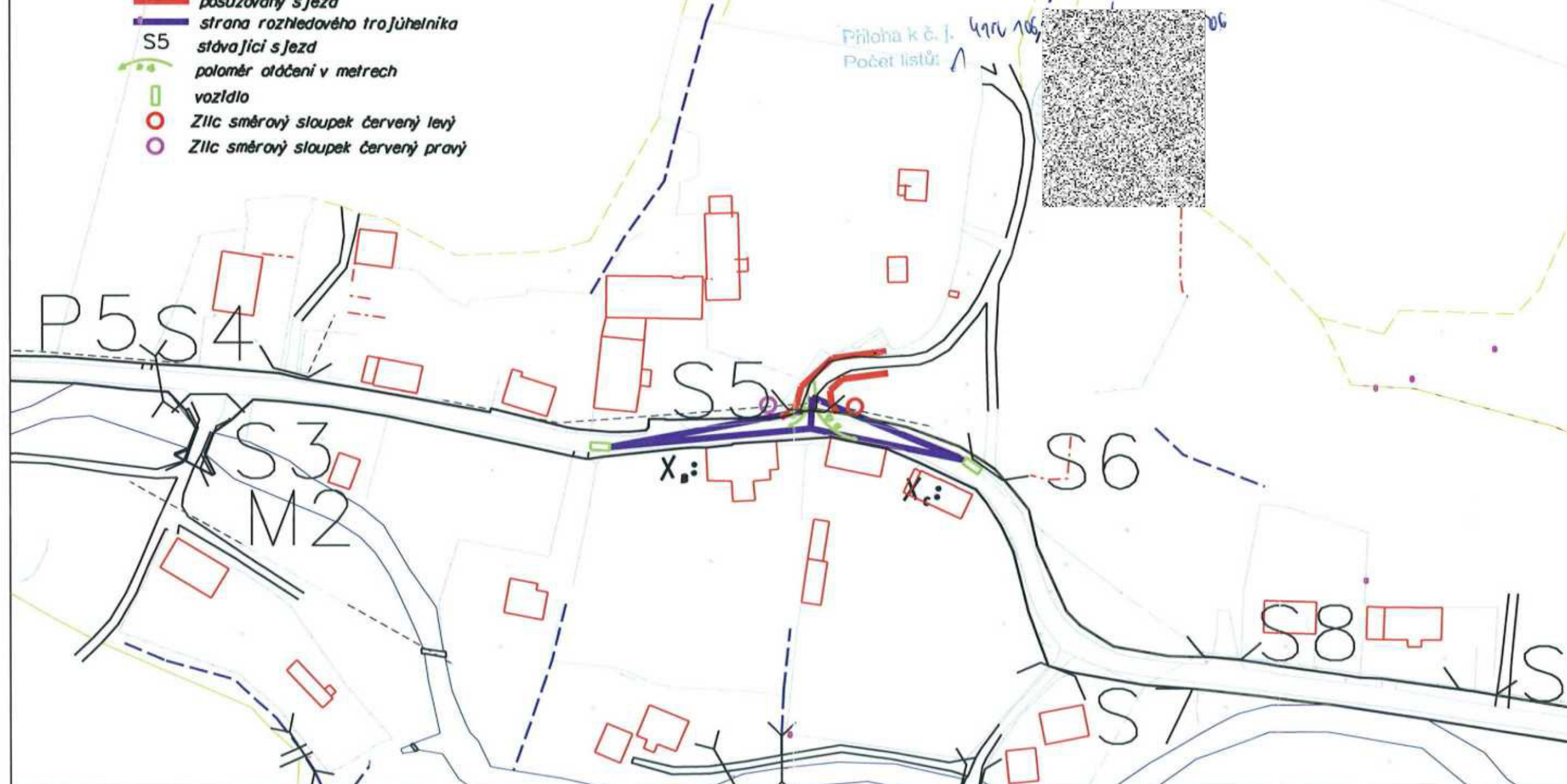
vozdlo

● Zlíc směrový sloupek červený levý

● Zlíc směrový sloupek červený pravý



Ing. Jindřich Jirka	
PROJEKCE projektování pozemkových úprav	
Petrůvka, U Stínadel 1315 Tel: 585332967 www.projekce.cz	
Stavba	Státní pozemkový úřad, Pobočka JELM
Objekt	KOMPLEXNÍ POZEMKOVÁ ÚPRAVA k. ú. LOUČKY U VERNĚŘIC
Stupeň	Plán společných zařízení Sjezd S5




Ing. Jindřich Jira

PROJEKCE projektování pozemkových úprav

Pojivimov, U Stínadel 1218 Tel: 565332567 www.projekce-poz.cz

Datum 9/2017 Vypracoval Ing. J. J. Schválil Ing. J. J. Místo 1:1 100	Inventurní Státní pozemkový úřad, Pobočka DEČÍN KOMPLEXNÍ POZEMKOVÁ ÚPRAVA k. ú. LOUČKY U VERNÉŘIC Plošná úprava Plošná úprava	Měřítko 1:1 100
---	--	--------------------

5/2017 1:1 100	Státní pozemkový úřad, Polabská 62/II KOMPLEXNÍ POZEMKOVÁ ÚPRAVA k. a. LOUČKY U VERNERIC Plán společných rozlízení Strán 56	
-------------------	--	---

Objekt	Komplexní pozemková úprava k.ú. LOUČKY u VERNERIC	Typ
Objekt		
Objekt		
Objekt	Plán společných zařízení Strán 56	

7	h. a. LOUČKY U VERNERIC	Typ	
111100	Plán společných zařízení Sjed 56		

1:1 100	Spord SS	
---------	----------	--

— okraj zpevněné plochy silnice a polní cesty
 — zaměřené rozhraní kultur
 — posuzovaný sjezd
 — strana rozhledového trojúhelníka
 S6 sídla jící sjezd
 — poloměr otáčení v metrech
 — vozidlo
 — Zlíc směrový sloupek červený levý
 — Zlíc směrový sloupek červený pravý


Příloha k č. 1. 440
Počet listů 7

Y P 30

S5

 X_{\bullet}

S 6

 $X_c:$ 

S 9

P10

\$10

KoPÚ LOUČKY U VERNĚŘIC

Plán společných zařízení
Sjezd S10

ROZHLEDOVÉ TROJÚHELNÍKY M 1:1100

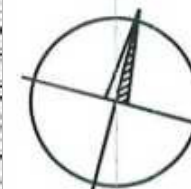

Určení rozhledu dle ČSN 73 6101

X_s :
dosažitelná rychlost na hl.komunikaci [km/h] 60
délka trojúhelníku na hl.komunikaci X_s [m] 66

X_c :
dosažitelná rychlost na hl.komunikaci [km/h] 60
délka trojúhelníku na hl.komunikaci X_c [m] 55

LEGENDA

- okraj zpevněné plochy silnice a polní cesty
- zaměřené rozhraní kultur
- posuzovaný sjezd
- strana rozhledového trojúhelníka
- S10 stávající sjezd
- poloměr otáčení v metrech
- vozidlo
- Zlíc směrový sloupek červený levý
- Zlíc směrový sloupek červený pravý



Ing. Jindřich Jirka		projektová a inženýrská firma	
PROJEKCE		projektová a inženýrská firma	
Předmět: Úprava silnice II. třídy		Příloha: 1318	
Datum: 5/2017		Místo: Státní pozemkový úřad, Pobočka DEČÍN	
Název: KOPÚ		KOMPLEXNÍ POZEMKOVÁ ÚPRAVA	
Měřítko: 1:100		Místo: L. LOUČKY U VERNĚŘIC	
Stupeň: 1		Plán společných zařízení	
		Sjezd S10	

K. PÚ LOUČKY U VERNEŘIC

Plán společných zařízení
Sjezd SII

ROZHLEDOVÉ TROJÚHELNÍKY M 1:1100

Určení rozhledu dle ČSN 73 6101

X_s :

dosažitelná rychlost na hl.komunikaci [km/h] 50

délka trojúhelníku na hl.komunikaci X_s [m] 38

X_c :

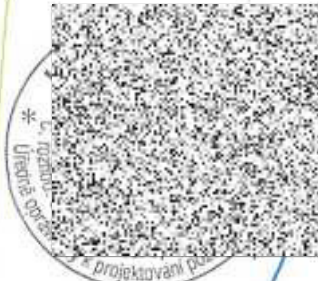
dosažitelná rychlost na hl.komunikaci [km/h] 50

délka trojúhelníku na hl.komunikaci X_c [m] 41

LEGENDA

- okraj zpevněné plochy silnice a polní cesty
- zaměřené rozhraní kultur
- posuzovaný sjezd
- strana rozhledového trojúhelníka
- S11 stávající sjezd
- poloměr otáčení v metrech
- vozidlo
- Zlíc směrový sloupek červený levý
- Zlíc směrový sloupek červený pravý

Průběh k č. 440 106 807 211 214 - 04 706
Pocet listů: 1



Ing. Jiří Hek Jira		projektování pozemkových úprav	
PROJEKCE		projektování pozemkových úprav	
Příhrádka U Střední 1216		Tel: 565 332 067	
5/2017		Státní pozemkový úřad, Pobočka JECM	
KOMPLEXNÍ POZEMKOVÁ ÚPRAVA		K. a. LOUČKY U VERNEŘIC	
1:1100		Plán společných zařízení Sjezd SII	

K. PÚ LOUČKY U VERNEŘIC

Plán společných zařízení

Sjezd S12

ROZHLEDOVÉ TROJÚHELNÍKY M 1:1100

Určení rozhledu dle ČSN 73 6101

X_b :

dosažitelná rychlost na hl.komunikaci [km/h] 50

délka trojúhelníku na hl.komunikaci X_b [m] 38

X_c :

dosažitelná rychlost na hl.komunikaci [km/h] 50

délka trojúhelníku na hl.komunikaci X_c [m] 38

LEGENDA

— okraj zpevněné plochy silnice a polní cesty

— zaměřené rozhraní kultur

— posuzovaný sjezd

— strana rozhledového trojúhelníka

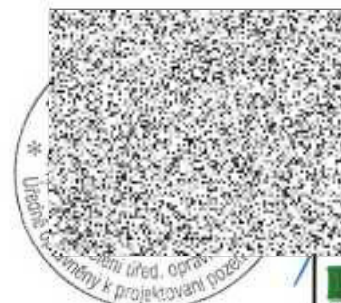
S12 stávající sjezd

poloměr otáčení v metrech

vozdlo

● Zlíc směrový sloupek červený levý

○ Zlíc směrový sloupek červený pravý



Ing. Jiří Hek Jirka		projektování pozemních komunikací
PROJEKCE		
Příhrančí, U Strádel 1216		Tele 608332067
5/2017		Státní pozemkový úřad, Pobočka DEČÍN
KOMPLEXNÍ POZEMKOVÁ ÚPRAVA K. & LOUČKY U VERNEŘIC		
1:1100		Plán společných zařízení Sjezd S12

YP30

S9

P10

S10

M4

P11

S11

S12

P12

S13

P13

S14

P34

S15

P14

Příloha k č. j. 490
Počet listů: 9

K.O.P.Ú LOUČKY U VERNĚŘIC

Plán společných zařízení Sjezd S25

ROZHLEDOVÉ TROJÚHELNÍKY M 1:1100

Určení rozhledu dle ČSN 73 6101

X_b :

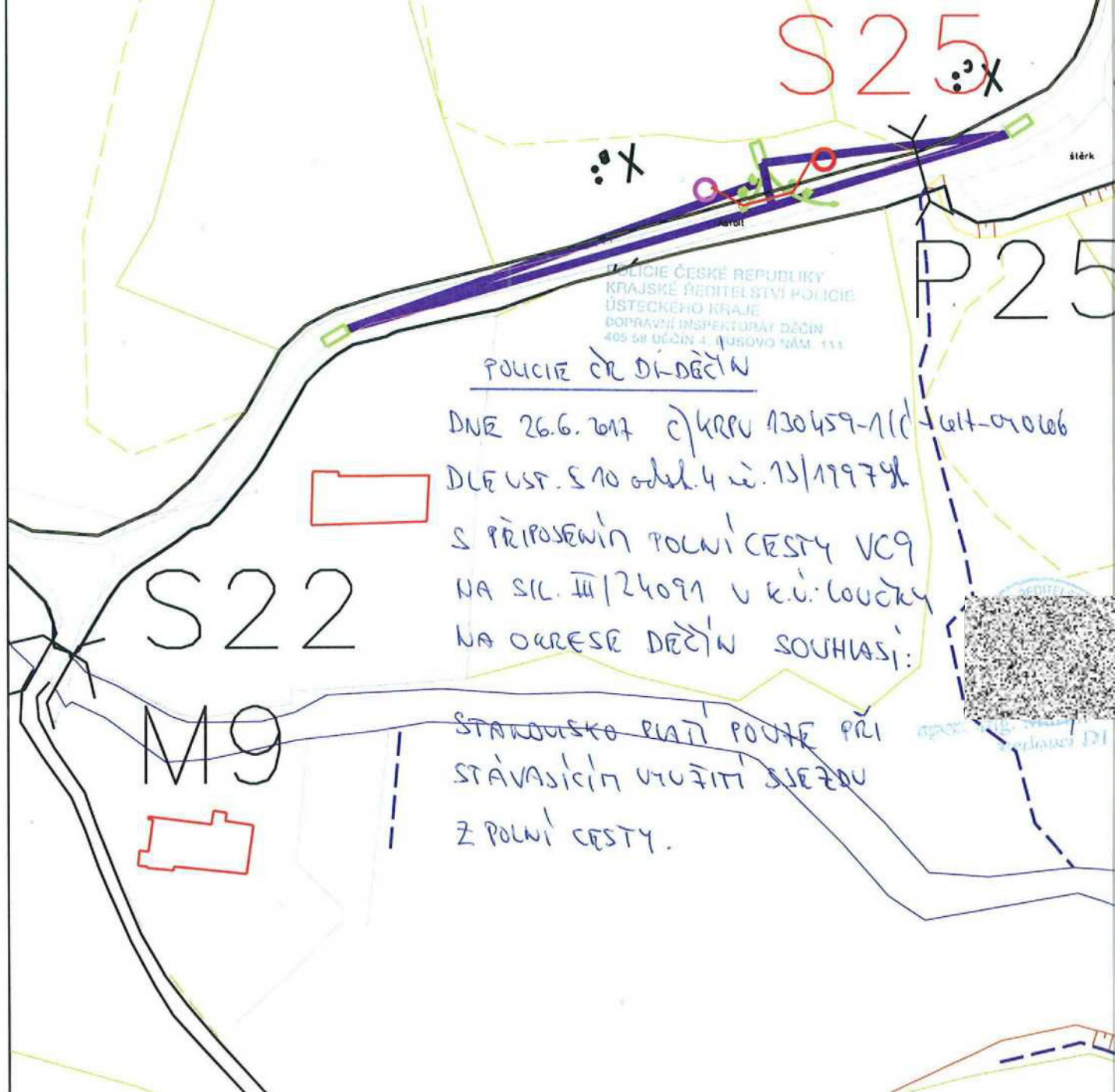
dosažitelná rychlost na hl.komunikaci [km/h]70

délka trojúhelníku na hl.komunikaci X_b [m]86

X_c :

dosažitelná rychlost na hl.komunikaci [km/h]50

délka trojúhelníku na hl.komunikaci X_c [m].....48





Pomáhat a chránit

KŘP ÚSTECKÉHO KRAJE

územní odbor Děčín
dopravní inspektorát

Č. j. KRPU-106807-1/ČJ-2017-040206

Děčín 29. května 2017

Počet stran: 1

Přílohy: 1/11f.Projekce
U Stínadel 1316
393 01 PELHŘIMOV**Připojení polních cest na sil. III/24091, Loučky, okres Děčín - stanovisko.**

Dopravní inspektorát v Děčíně obdržel Vaší žádost o vyjádření k rekonstrukci připojení polních cest (nezbytných pro pozemkovou úpravu katastrálního území obce Loučky u Verneřic) na silnici III/24091 v obci Loučky na okrese Děčín.

DI-Děčín k Vaší žádosti jako příslušný orgán Policie ČR vydává ke shora uvedené věci podle ustanovení § 10 odst. 4 zák.č. 13/1997 Sb., o pozemních komunikacích, ve znění pozdějších předpisů a po provedeném místním šetření následující **stanovisko**:


Souhlasíme s připojením shora uvedených 11-ti polních cest s označ. sjezdy S3, S4, S5, S6, S9, S10, S11, S12, S15, S21, S24 na sil. III/24091 dle námi orazítovaných situací, které jsou nedílnou součástí tohoto stanoviska a zároveň upozorňujeme, že stanovisko DI-Děčín je platné pouze při stávajícím využití sjezdů jako polních cest.

Stanovisko DI-Děčín platí nejdéle dva roky od data jeho vydání.

Zpracoval:



dopravní inženýr

Husovo náměstí 111
405 02 Děčín

Tel.: 974432259

Fax: 974432905

ID DS: a64ai6n

www.policie.cz

STÁTNÍ POZEMKOVÝ ÚŘAD

Sídlo: Husinecká 1024/11a, 130 00 Praha 3 - Žižkov, IČO: 01312774, DIČ: CZ01312774

Krajský pozemkový úřad pro Ústecký kraj, Pobočka Děčín**Adresa: 28. října 979/19, Děčín I-Děčín, 405 01 Děčín**

000405685524

Naše značka: SPU 291794/2017
Spisová zn.: 2RP55600/2012-130733/Hav

Dle rozdělovníku

Vyřizuje: Anna Havlíková
Tel: 727956725
E-mail: a.havlikova@spucr.cz
ID DS: z49per3

DATUM: 27. 6. 2017

Zápis z jednání a kontrolního dne**15. 6. 2017 na obecním úřadě ve Verneřicích ke KoPÚ Loučky u Verneřic**Přítomni: I. [REDACTED]
[REDACTED]

Kontrolní den a sbor zástupců byl svolán v rámci projednávání soupisu nároků v zasedací místnosti města Verneřice dne 15. 6. 2017 ve 14.00 hod.

- Projednání námitek k soupisu nároků:
prozatím byl podán k soupisu nároků 1 dotaz – na pozemky neřešené – předáno Katastrálnímu úřadu Děčín
- Projednání plánu společných zařízení:
 - ÚSES – bez připomínek
 - Vodohospodářská opatření – navržené bez připomínek, požadavek ze strany zadavatele na zapracování zamokřených ploch jako ploch vhodných k zadržování vody v krajině.
 - Protierozní opatření – převod protierozních osevních postupů u ORG-PEOP8, 25, 26, 27, 29, 33 34 na protierozní zatravnění
 - Cestní síť -
 - VC1A – zkrácena
 - VC1B – změna trasy tak, aby nerozdělovala soukromé vlastnictví, posun
 - VC7 – zkrácena
 - VC8 – prodloužena
 - VC11 – zrušena
 - VC16B – zrušena
 - VC 25A, VC 25 B – zrušeny
 - VC 29 – změna trasy
 - Navržen sjezd S 25

- Priority realizace PSZ – sbor zástupců zvolit tyto priority na realizace:
 1. Cesta HC27
 2. Cesta VC1A+VC1B
 3. Průleh SP1+SP5 s propustkem P33 a P10

Realizace dalších v PSZ navržených opatření budou řešeny dle možností čerpání finančních prostředků určených na realizace.

Požadované změny byly ke dni 23.6.2017 zapracovány do dokumentace, v příloze zasíláme upravený hlavní výkres PSZ.

Zapsala dne : 23.6.2017

Havlíková Anna



STÁTNÍ POZEMKOVÝ ÚŘAD
Krajský pozemkový úřad pro Ústecký kraj
Pobočka Děčín
28. října 979/19
405 01 Děčín I



BENEŠOV
NAD PLOUČNICÍ

Vypraveno

dne: 28. 6. 2017



Městský úřad Benešov nad Ploučnicí
Odbor výstavby a životního prostředí
náměstí Míru 1, 407 22 Benešov nad Ploučnicí



Dne: 28. 6. 2017

Adresát:



PROJEKCE
U Stínadel 1316
393 01 Pelhřimov

Věc: Vyjádření

Dne 23. 6. 2017 jsme od Vás obdrželi žádost o stanovisko ke změnám druhů pozemků v rámci komplexní pozemkové úpravy v Katastrálním území Loučky u Verneřic (doplnění po konzultaci s vlastníky).

K žádosti Vám sdělujeme, že souhlasíme bez připomínek.

S pozdravem



MĚSTSKÝ ÚŘAD
407 22 Benešov nad Ploučnicí
okres Blatná 13

Příloha: -

co: vlastní





MĚSTO VERNEŘICE

Mírové náměstí 138
407 25 Verneřice

Tel : [REDACTED]

E-mail : [REDACTED]

IČO : [REDACTED]

DIČ : CZ00261742

Naše č.j. : 612/2017

Vaše zn: SPU 306884/2017

Ve Verneřicích dne 3.7.2017

Státní pozemkový úřad
28.října 979/19
405 01 Děčín I

Věc : Stanovisko k PSZ v rámci KoPÚ Loučky u Verneřic

Na základě Vaší žádosti Vám sdělujeme, že **souhlasíme** s předloženým plánem společných zařízení v rámci komplexních pozemkových úprav v katastrální území Loučky u Verneřic.

[REDACTED]
Starosta města

Státní pozemkový úřad

Doručeno: 03.07.2017

SPU 316714/2017

listy přílohy: 1
druh



spuess6853c8c2

KOPÚ LOUČKY U VERNĚŘIC


Plán společných zařízení

Mapa průzkumu s výškopisným obsahem

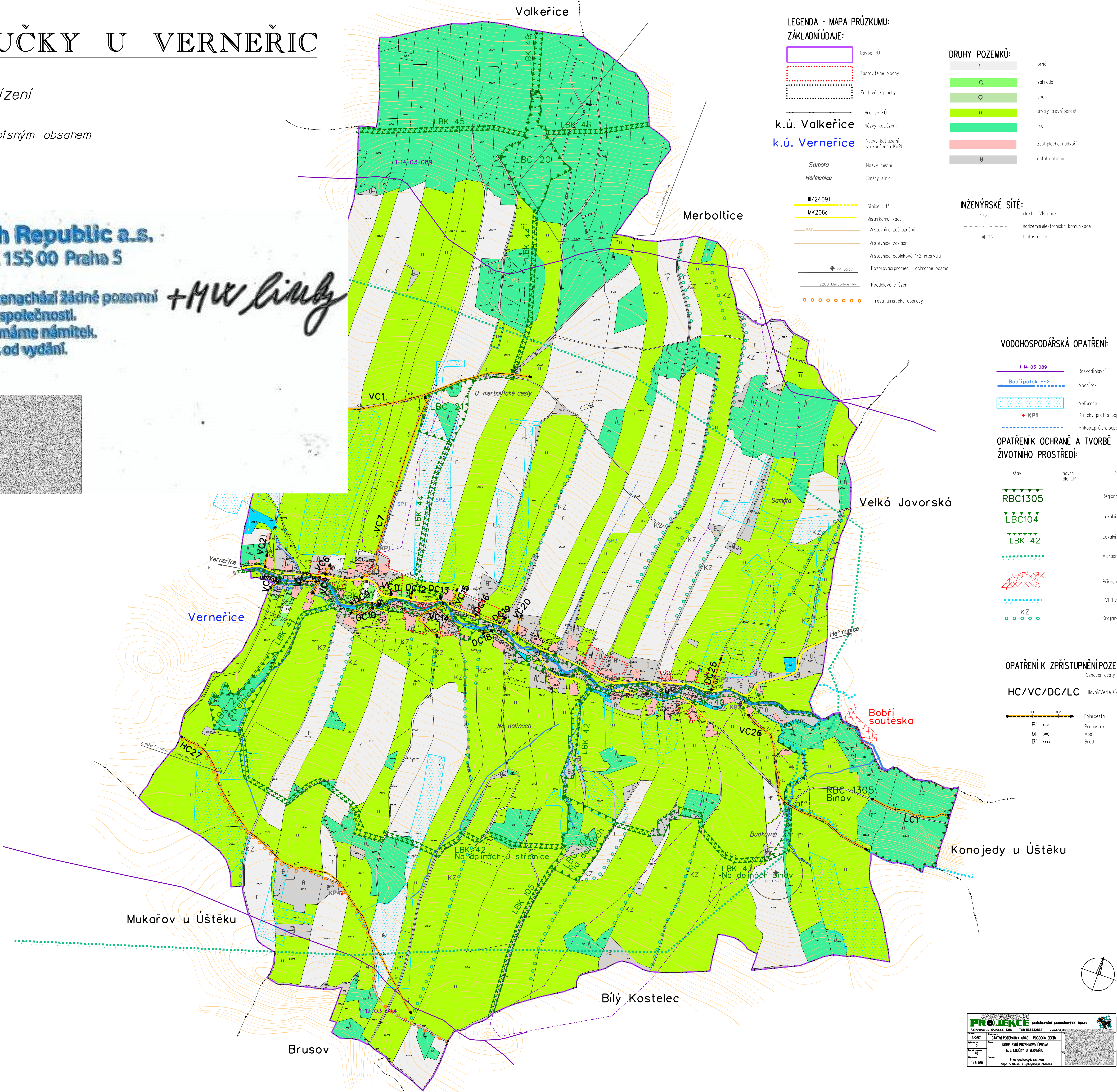
Vodafone Czech Republic a.s.
náměstí Junkových 2, 155 00 Praha 5

V zakresleném území se nenachází žádné pozemní ani podzemní vedení naší společnosti. Proti realizaci projektu nemáme námitek. Platnost vyjádření je 1 rok od vydání.

Datum: 03/07/2017



+MK linie



LEGENDA - MAPA PRŮZKUMU:
ZÁKLADNÍ ÚDAJE:

Obvod PJ
Zastavěné plochy
Zastavěné plochy
Hranice KÚ
Název kat.území
Název kat.území s ukončenou KOPÚ

Samota
Hermanice

III/24091
MK206c
580
Vrstevnice základní
Vrstevnice dopřiková 1/2 intervalu
Pozorovací pramen - ochranné pásmo
Poddolované území
Trasa turistické dopravy

Název místní
Směr silnic

Silnice II.ř.
Místní komunikace
Vrstevnice zářezná
Vrstevnice základní
Vrstevnice dopřiková 1/2 intervalu
Pozorovací pramen - ochranné pásmo
Poddolované území
Trasa turistické dopravy

DRUHY POZEMKŮ:

r
Q
Q
II
les
zast.plocha, nádv.ří
ostatní plocha

orná
zahrada
sod
trvalý travní porost
les
zast.plocha, nádv.ří
ostatní plocha

INŽENÝRSKÉ SÍTĚ:

elektro VN nadz.
nadzemní elektronická komunikace
trafostanice

TS

VODOHOSPODÁŘSKÁ OPATŘENÍ:

1-14-03-089
Bobří potok -->
Meliorace
Kritický profil s popisem
Příkop, průleh, odpadní koryto stávající

Rozvod hlavní
Vodní tok
Meliorace
Kritický profil s popisem
Příkop, průleh, odpadní koryto stávající

OPATŘENÍ K OCHRANĚ A TVORBĚ ŽIVOTNÍHO PROSTŘEDÍ:

stav
návrh
de UP
popis

RBC1305
LBC104
LBK 42
Migrační významné území
Přírodní památka
EVLE (Evropsky významná lokalita)
Krajinná zeleň

Regionální biocentrum
Lokální biocentrum
Lokální biokoridor
Migrační významné území
Přírodní památka
EVLE (Evropsky významná lokalita)
Krajinná zeleň

OPATŘENÍ K ZPŘÍSTUPNĚNÍ POZEMKŮ:

HC/VC/DC/LC
Hlavní/Vedlejší/Dopřiková/Lesní
Označení cesty

0,1 0,2
P1
M
B1

Pořadí cesty
Propustek
Most
Brod

PROJEKCE

projektování pozemkových úprav

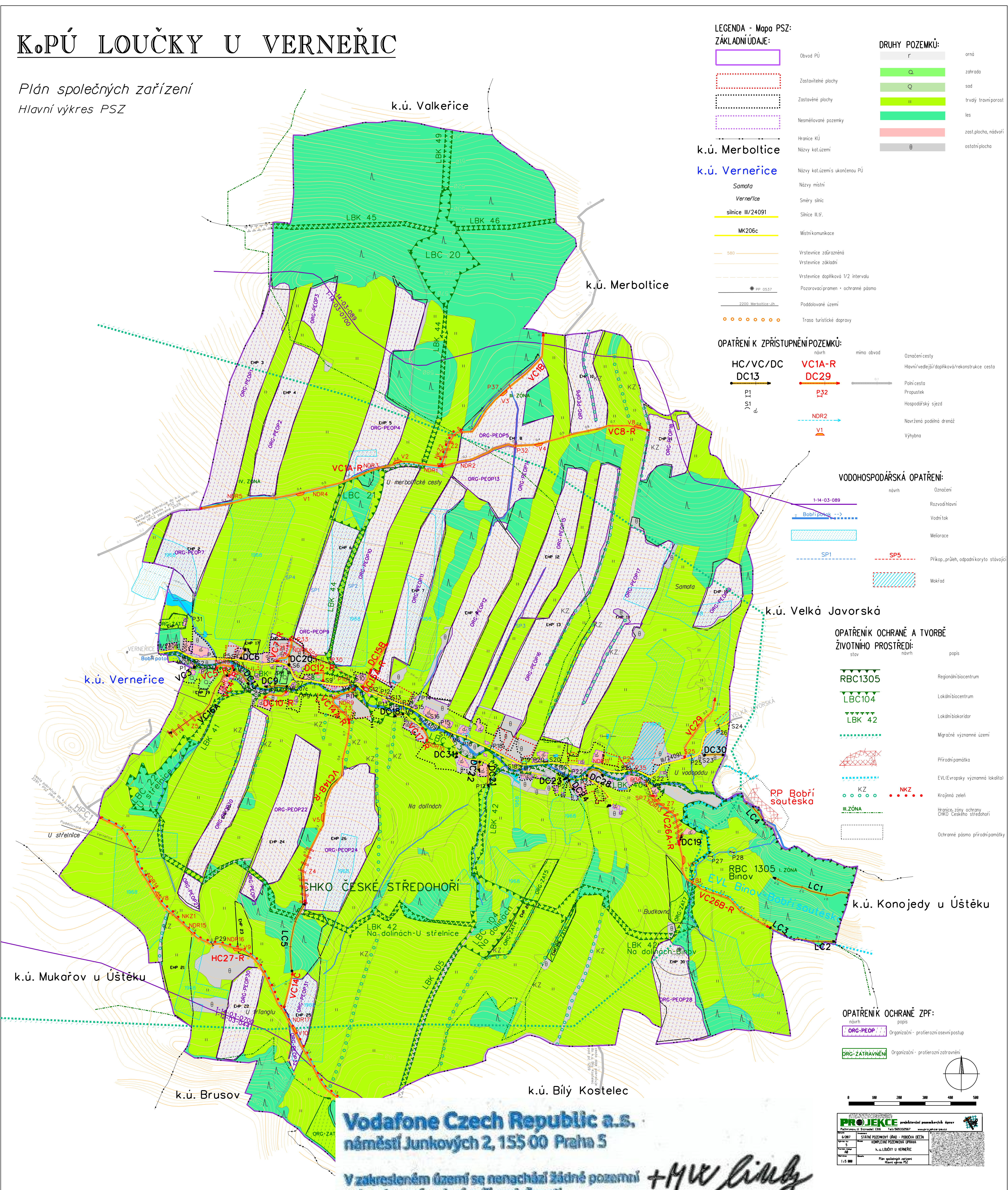
6/2017
2
1:15 000

STÁTNÍ POZEMKOVÝ ÚŘAD - PŘÍRODA A ŽIVOTNÍ PROSTŘEDÍ
KOPĚNÍ POZEMKŮV ÚPRAVA
KOPĚNÍ POZEMKŮV ÚPRAVA
KOPĚNÍ POZEMKŮV ÚPRAVA
KOPĚNÍ POZEMKŮV ÚPRAVA

1:15 000

KOPÚ LOUČKY U VERNĚŘIC

Plán společných zařízení
Hlavní výkres PSZ



LEGENDA - Mapa PSZ:
ZÁKLADNÍ ÚDAJE:

	Obvod PÚ
	Zastavěné plochy
	Zastavěné plochy
	Nesměřované pozemky
	Hranice KÚ
	Názevy katastrálních území
	Názevy místní samoty
	Směry silnic III/24091
	Silnice III/24091
	MK206c
	580
	2200 Merboltice-uh
	05.37
	Trasa turistické dopravy

DRUHY POZEMKŮ:

	orná
	zahrada
	sad
	trvalý travní porost
	les
	zast.plocha, nádvoří
	ostatní plocha

OPATŘENÍ K ZPŘÍSTUPNĚNÍ POZEMKŮ:

	HC/VC/DC DC13
	VC1A-R DC29
	P32
	NDR2
	V1

VODOHOSPODÁŘSKÁ OPATŘENÍ:

	Rozvodňování
	Vodní tok
	Meliorace
	Příklad průřezu odpadního kolektoru stávajícího
	Mokřad

OPATŘENÍ K OCHRANĚ A TVORBĚ ŽIVOTNÍHO PROSTŘEDÍ:

	RBC1305
	LBC104
	LBC 42
	Mgrace vyznamene uzemí
	Prirodni pamatka
	EVL(Evropsky významna lokalita)
	Krajina zeleň
	Hranice, zóny ochrany CHKO Českého středohoří
	Ochranné pásmo přírodní památky

OPATŘENÍ K OCHRANĚ ŽPF:

	ORG-PEOP
	ORG-ZATRAVNĚNÍ

0 100 200 300 400 500

PROJEKCE: projekční souřadnice, jednotka: metr, datum: 03.07.2017

PROJEKCE: projekční souřadnice, jednotka: metr, datum: 03.07.2017


PROJEKCE: projekční souřadnice, jednotka: metr, datum: 03.07.2017

PROJEKCE: projekční souřadnice, jednotka: metr, datum: 03.07.2017

Vodafone Czech Republic a.s.
náměstí Junkových 2, 155 00 Praha 5

V zakresleném území se nenachází žádné pozemní ani podzemní vedení naší společnosti. Proti realizaci projektu nemáme námitek. Platnost vyjádření je 1 rok od vydání.

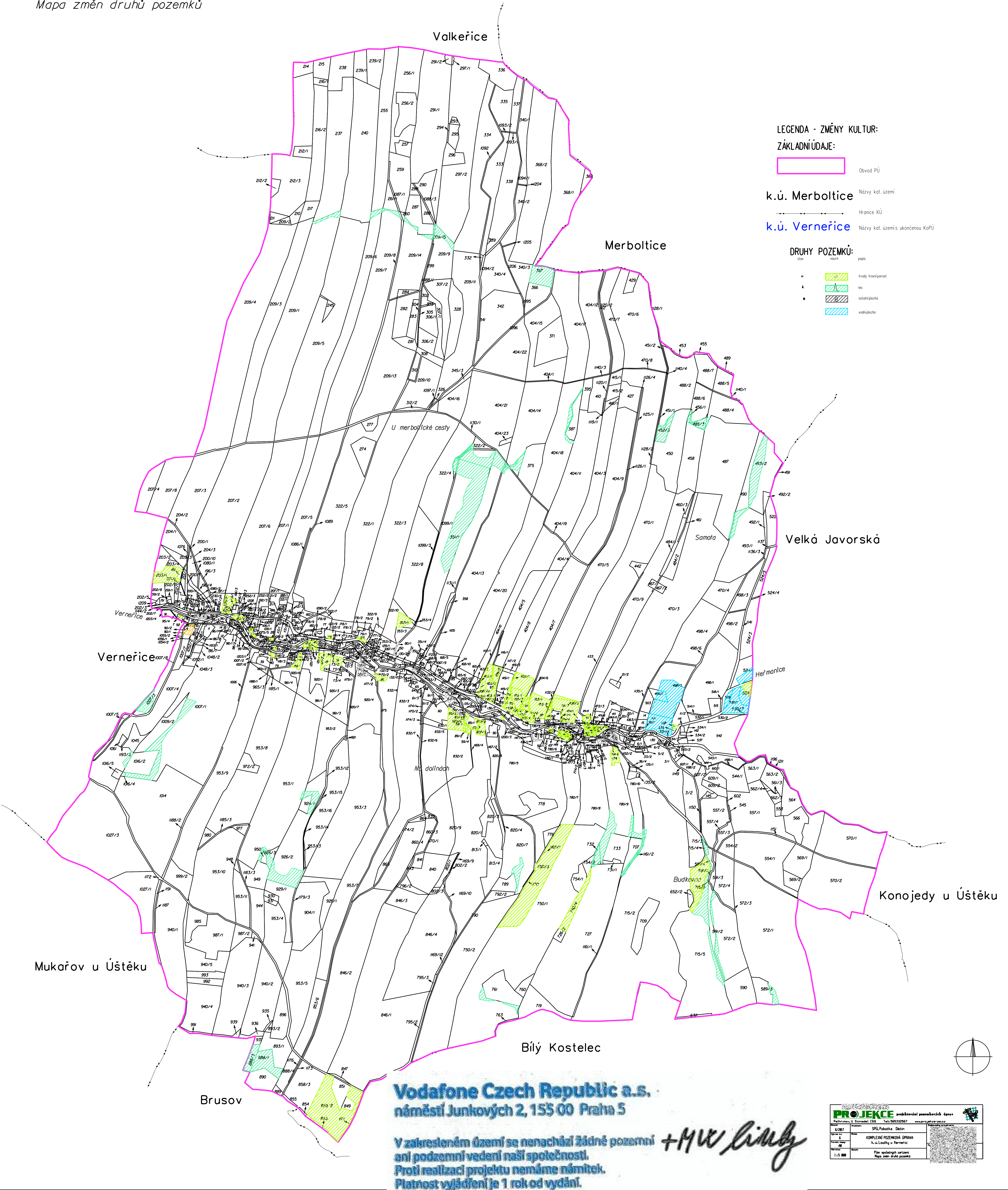
Datum: 03/07/2017




+MVC linie

KoPÚ LOUČKY U VERNERIC

Plán společných zařízení
Mapa změn druhů pozemků





Státní pozemkový úřad

Husinecká 1024

13000 Praha

Váš dopis značky / ze dne	Naše značka	Vyřizuje	Místo odeslání / dne
/ 30.06.2017	UPTS/OS/173555/2017		Praha / 07.07.2017

Věc: Vyjádření k existenci podzemních sítí spol. České Radiokomunikace, a.s.

Účel: Existence sítí

Akce: Plán společných zařízení – komplexní pozemkové úpravy v katastrálním území Loučky u Verneřic

K Vámi zaslanému oznámení o zahájení řízení ve věci Komplexní pozemková úprava k. ú. Loučky u Verneřic Vám po prošetření aktuálního stavu našich sítí sdělujeme, že :

1. nad Vámi řešeným katastrálním územím provozují České Radiokomunikace směrový radioreléový spoj veřejné komunikační sítě (viz situace). Komplexní pozemkové úpravy nemají vliv na provoz radioreléových spojů.
2. Vámi řešeným katastrálním územím neprochází podzemní vedení sítí elektronických komunikací a.s.

Závěrem Vám sdělujeme, že z hlediska ochrany stávajících sítí Českých Radiokomunikací a.s. nemáme ke shora uvedeně akci žádné námítky či připomínky.

Státní pozemkový úřad
Doručeno: 07.07.2017
SPU 319987/2017
listy: 1 přílohy: 1
druh:

spuess6853d5e9

S pozdravem

Za správnost:



Příloha:

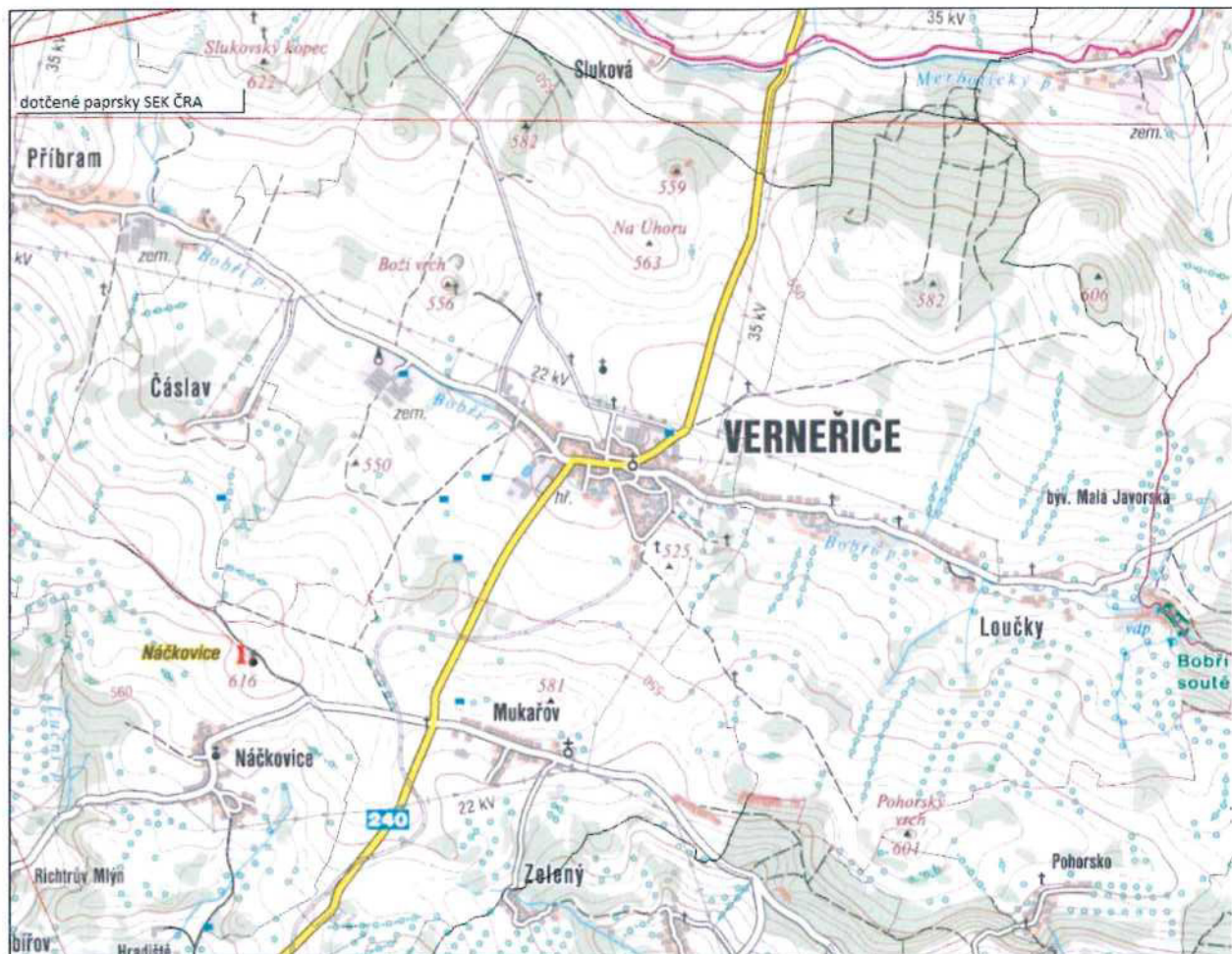
Platnost tohoto vyjádření je jeden rok od data vystavení, tj. do 07.07.2018

PIN: 2079

Úhradu částky za vyjádření provedte na účet Českých Radiokomunikací, a.s. Číslo účtu Českých Radiokomunikací, a.s. vč. variabilního symbolu naleznete na přiloženém Zjednodušeném daňovém dokladu.



Mapa



července 7. 2017

Optická vlákna

- světlovody
- hdpe
- závěsy
- kolektory
- optická síť bez DSP
- optická síť plánovaná
- neurčeno
- Uzly
- Body ÚTS
- Analogové RR spoje
- Digitální RR spoje

Anténní nosiče

- ▲ AN výška do 40m
- ▲ AN výška nad 100m
- ▲ AN výška neurčena

- APSM RR spoje
- RR spoje TMCZ kolokace

- AN výška od 40m do 100m

- Objekty ÚSM
- Kód objektu
- × Přijímací AS
- × Vysílací AS
- Telehousing - akce 201108

- Hranice ČR
- Kraje (VÚSC)
- Obce s rozšířenou působností (ORP)
- Obce
- Katastrální území
- Základní sídelní jednotky



NÁRODNÍ
PAMÁTKOVÝ
ÚSTAV

ÚZEMNÍ ODBORNÉ
PRACOVISTĚ
V ÚSTÍ NAD LABEM

Státní pozemkový úřad

Doručeno: 13.07.2017


SPU 328737/2017

listy: 1 přílohy

druh



spuess6853f829

Váš dopis čj. / ze dne: SPU 306884/2017
Naše čj.: NPU-351/52204/2017/PP/OS/Ha
Vyřizuje: 
Spisový znak: 820.3.4.

Státní pozemkový úřad
pobočka Děčín
28. října 979/19
Děčín
405 01

Ústí nad Labem 10. července 2017

Loučky u Verneřic, okres Děčín, Ústecký kraj

Plán společných zařízení v rámci komplexních pozemkových úprav v k. ú. Loučky u Verneřic

K Vaší žádosti, která nám byla doručena dne 30. června 2017, sdělujeme následující:

Identifikační údaje, vymezení řešeného území

Řešeným územím je katastrální území Loučky u Verneřic.

V dané věci byla prostudována dokumentace výše uvedeného plánu společných zařízení územního plánu (dále jen NÚP), zasláná na naše pracoviště společně se žádostí. Dokumentaci zpracoval Ing. Jindřich Jíra, U Stínadel 1316, Pelhřimov v červnu 2017.

Plošně chráněná území a památková ochranná pásma a nemovité kulturní památky

Řešené území není součástí žádného plošně chráněného území ani se v něm nenachází kulturní památka.

Území s archeologickými nálezy

Poř. č. SAS	Název ÚAN	Katastrální území	Kategorie
02-42-11/7	Novověké jádro obce Loučky	Loučky u Verneřic	II
02-41-15/7	Středověké a novověké jádro obce Verneřice	Verneřice, Loučky u Verneřic	II

Národní památkový ústav, územní odborné pracoviště v Ústí nad Labem, jako odborná složka státní památkové péče konstatuje, že návrh společných zařízení je **akceptovatelný**.




Odůvodnění

Navržená společná zařízení se nedotýkají plošně chráněných území ani ploch chráněných jako kulturní památky. Nacházejí se v území s archeologickými nálezy. V případě realizace tedy upozorňujeme na povinnost splnění zákonných povinností v souvislosti s prováděním terénních úprav apod.

Upozornění:

Řešené území se dle mapových podkladů Státního archeologického seznamu nalézá na území s předpokládanými a možnými archeologickými nálezy (ÚAN II a III). Upozorňujeme proto, že ve smyslu odst. 2, § 22, zák. č. 20/1987 Sb., je nutné hlásit stavební činnost v tomto území písemně Archeologickému ústavu AV ČR, Letenská 4, Praha (v kopii NPÚ, ú.o.p. v Ústí nad Labem, doručovací adresa: P.O.Box 3, 400 07 Ústí nad Labem 7), a to nejméně 14 dní před zahájením výkopových prací. Je totiž nezbytné, aby investor zajistil odborný archeologický dohled nad výkopovými pracemi a v případě pozitivní nálezové situace mohl být na místě proveden záchranný archeologický výzkum (dále jen ZAV) institucí pověřenou k provádění ZAV.

S pozdravem






STÁTNÍ POZEMKOVÝ ÚŘAD
Krajský pozemkový úřad pro Ústecký
kraj, Pobočka Děčín
28. října 979/19
405 02 Děčín

Váš dopis:
SPU 306884/2017

Naše č.j.:
POS 140/17

Vyřizuje:



Datum:
11.7.2017

Věc: Vyjádření k - Plánu společných zařízení – komplexní pozemkové úpravy v katastrálním území Loučky u Verneřic

K navrženým pozemkovým úpravám nemáme námitek. Investor, jím pověřený zástupce si pro přípravu dokumentace zajistil vyjádření o existenci sítě elektronických komunikací (SEK) ve správě společnosti Česká telekomunikační infrastruktura a.s. . V tomto vyjádření jsou uvedeny všeobecné podmínky, za kterých lze provádět zemní, nebo jiné práce v blízkosti tel. vedení.

Během stavební činnosti musí být zajištěna taková opatření, aby nedošlo k poškození tel. vedení a zařízení (trasu tel. kabelů vytyčit, prokazatelně seznámit pracovníky provádějící zemní práce na průběhu tel. vedení, zemní práce v blízkosti vedení SEK provádět ručně). Nad trasou a v ochranném pásmu našeho vedení nesmí dojít ke snížení, či zvýšení stávající nivelety terénu.

Případné kolize s tel. vedením musí být řešeny na místě se správcem sítě CETIN –



Česká telekomunikační infrastruktura a.s.
Správa a ochrana tel. sítí





Váš dopis zn.: SPU 306884/2017

Ze dne: 30.06.2017

Naše zn.: SPU/332163/2017-3/332163

Vyřizuje:

Tel.:

Mobil:

E-mail:

Datum: 12.07.2017

Státní pozemkový úřad

Pobočka Děčín

28. října 979/19

405 01 Děčín

Komplexní pozemkové úpravy v k. ú. Loučky u Verneřic – plán společných zařízení (PSZ)

K Vaší žádosti o vyjádření k výše uvedené akci ze dne 30. června 2017, kterou jsme obdrželi elektronickou poštou, Vám sdělujeme stanovisko, které platí dva roky ode dne vydání.

I. Vyjádření z hlediska Národního plánu povodí Labe (NPP) a Plánu dílčího povodí Ohře, dolního Labe a ostatních přítoků Labe (PDP):

Z hlediska zájmů daných platným NPP a PDP je realizace opatření v rámci PSZ možná, protože lze předpokládat, že záměrem nedojde ke zhoršení stavu vodního útvaru a že nebude mít za následek nedosažení dobrého stavu vod. Lze předpokládat, že provozováním záměru nedojde ke zhoršení ani jedné z kvalitativních složek ve smyslu přílohy V. Směrnice 2000/60/ES. Toto hodnocení vychází z posouzení souladu daného záměru s výše uvedenými platnými dokumenty.

S realizací staveb dle plánu společných zařízení souhlasíme za předpokladu dodržení následujících připomínek:

II. Z hlediska správce povodí:

1. Výčet vodních toků v řešeném území komplexních pozemkových úprav není kompletní. Chybí zejména vodní toky IDVT 10220884 a IDVT 10220915 a vodní tok VT Loučky-přítok p. u vodopádu IDVT 10230352. Výčet vodních toků bude doplněn.
2. V textových částech DTR Technická zpráva vodohospodářská a Technická zpráva základní části dokumentace PSZ je mylně uvedeno, že vodní toky v řešeném území komplexních pozemkových úprav spravuje pouze Povodí Ohře, státní podnik. V zájmové oblasti se nachází zejména vodní tok IDVT 10220915, který je ve správě Lesů ČR, státního podniku. V Technické zprávě Vyhodnocení podkladů a rozbor současného stavu je mylně uvedeno, že Bobří potok IDVT 10100185 je ve správě Zemědělské vodohospodářské správy Česká Lípa. Tato organizace již neexistuje a Bobří potok je ve správě Povodí Ohře, státního podniku. Veškeré textové části budou aktualizovány a budou opraveny chybné údaje.

III. Vyjádření z hlediska Povodí Ohře, státní podnik:

1. Povodí Ohře, státní podnik, nebude přebírat do svého majetku či správy žádné z navržených vodohospodářských opatření na vodních tocích ani v okolní krajině.
2. Povodí Ohře, státní podnik, neodpovídá za škody způsobené vodou včetně škod způsobených ledovými jevy.


Předmětem vyjádření je návrh plánu společných zařízení v rámci komplexních pozemkových úprav v k. ú. Loučky u Verneřic. Obvod KoPÚ zasahuje do přírodní památky (PP) a evropsky významné lokality (EVL) Bobří soutěska. Součástí navrženého systému opatření jsou organizační, agrotechnická a technická protierozní opatření, úprava cestní sítě a výsadba krajinné zeleně na levé straně HC27. V rámci úpravy cestní sítě budou opraveny cesty HC27, VC1A, VC3, VC4, VC5, VC7, VC8, VC14A, VC14B, VC15A, VC17, VC21, VC26, DC9, DC10, DC12 a navrženy nové cesty VC1B, VC11, VC14C, VC15B, VC29, DC20. Dále jsou navrženy čtyři nové propustky DN 400 a DN 600, rekonstrukce stávajících propustků P10, P24, P30, P35 (na DN 600 a DN 800) a pročištění ostatních stávajících propustků. Je navržena rekonstrukce stávajícího brodu na VC26B. Je navrženo 25 nových sjezdů a 11 výhyben.

V rámci protierozních opatření bylo vyhodnoceno 30 erozních linií. V liniích, kde erozní smyv přesáhl 4 t/ha/rok, byla navržena úprava osevního postupu. V sedmi případech byla změna osevního postupu nedostatečná, a proto bylo navrženo ochranné zatravnění. Ochrana proti větrné erozi není řešena (dle <http://geoportal.vumop.cz/> se v zájmovém území nenacházejí půdy ohrožené větrnou erozí).

Z technických protierozních opatření jsou navrženy čtyři nové průlehy SP1, SP5, SP6 a SP7 s trojúhelníkovým profilem a sklonem svahů 1:1,5 a 1:10.

Investorem akce je SPÚ. Zpracovatelem je žadatel.

HGR ID 4730, 4650 a 4620. ČHP: 1-14-03-0700-0-00, 1-12-03-0440-0-00 a 1-14-03-0890-0-00. Vodní útvar: OHL_1090 Bobří potok od pramene po ústí do toku Robečský potok, OHL_0010 Úštěcký potok od pramene po ústí do Labe a OHL_1110 Ploučnice od toku Robečský potok po ústí do Labe.



Rozdělovník

POh, s. p., odbor VHP

POh, s. p., oddělení EP

POh, s. p., závod Terežín

VHE: 02-42/3515 1-14-03-070 740751 / 978735

vlastní – KoPÚ Ústecký kraj



Správa a údržba silnic Ústeckého kraje, příspěvková organizace Ruská 260, 417 03 Dubí 3

Sídlo:

Správa a údržba silnic Ústeckého kraje,
příspěvková organizace
Ruská 260
417 03 Dubí

IČO: 00080837
DIČ: CZ00080837

Bankovní spojení:
KB a.s. Teplice
č.ú. 78-7308630297/0100

Státní pozemkový úřad
Pobočka Děčín
28. října 979/19
405 01 DĚČÍN 1

Vaše značka Naše značka
58-113-O-1
SUSUKDC/SPL/12004/2017

Vyřizuje

Telefon

Datum

17. července 2017

„Napojení polních cest na silnici č. III/24091 z Verneřic do Loučky“ - vyjádření.

Na základě Vaší žádosti Vám sdělujeme, že s výše uvedenou stavbou tak, jak je popsána v nám předložených podkladech, souhlasíme za předpokladu splnění následujících podmínek:

1. Budou předem zajištěna taková účinná opatření, aby v průběhu prací ani později po jejich dokončení nedocházelo k znečištění, či jinému poškození vozovky, ani ostatních silničních součástí a příslušenství (kromě výjimek dle bodu č. 2 tohoto vyjádření), nebylo narušeno stávající silniční odvodnění a nebyla ohrožena bezpečnost silničního provozu v dotčeném úseku.
2. Komunikační připojení na přilehlou silnici budou provedeny takovým způsobem, aby nemohlo docházet k vytékání povrchových či jiných vod z prostoru stavby na silniční pozemek ani ze silničního pozemku do prostoru připojení (odvodňovací žlab s likvidací vod mimo pozemek SÚS) a aby bylo zajištěno řádné odvodnění silnice v dotčeném úseku. V místě sjezdů, kde je stávající silniční příkop budou zřízeny propustky z trub o jmenovité světlosti min. 400 mm, čela propustků budou zpevněna. Povrch sjezdů bude zpevněn tak, aby vyhověl předpokládanému dopravnímu zatížení a byl snadno čistitelný (např. asphalt).
3. Investor protokolárně předá zpět místo zásahu naší organizaci nejpozději v den vypršení platnosti rozhodnutí o zvláštním užívání silnice.

Kontakt

Na vědomí: Magistrát města Děčín, OSČ a ŽÚ, odd. dopra

Ing. Jiří Štěpánek
PRŮJEKT

**MAGISTRÁT MĚSTA DĚČÍN**

Odbor správních činností a obecní živnostenský úřad

Mírové nám. 1175/5, 405 38 Děčín

Datová schránka: x9hbpfn

Státní pozemkový úřad

Doručeno: 17.07.2017

SPU 334373/2017

listy přílohy: 1

druh:



spuess68540eab

Váš dopis zn.: SPU 306884/2017

Ze dne:

Číslo jednací: MDC/63311/2017

Spisová zn.: MDC/63311/2017

Počet listů:

Počet příloh:

Vyřizuje:

Telefon:

E-mail:



Státní pozemkový úřad

pobočka Děčín

Husinecká 1024/11a

130 00 PRAHA 3

Děčín: 17.07.2017

stanovisko k plánu společných zařízení - komplexní pozemkové úpravy v katastrálním území Loučky u Verneřic


Na základě předloženého plánu společných zařízení – komplexní pozemkové úpravy v katastrálním území Loučky u Verneřic Vám, jako příslušný silniční správní úřad, sdělujeme následující:

Komunikačního připojení polních cest S3, S4, S5, S6, S9, S10, S11, S12, S15, S21 a S24 na silnici č. III/24091 podléhají rozhodnutí dle § 10 zákona č. 13/1997 Sb., o pozemních komunikacích, v platném znění. Rozhodnutí vydává příslušný silniční správní úřad.



vedoucí odboru

z pověření Ing. Tomáš Martinček

otisk úředního razítka
podepsáno elektronicky

MĚSTSKÝ ÚŘAD BENEŠOV NAD PLOUČNICÍ

stavební úřad

Náměstí Míru 1, 407 22 Benešov nad Ploučnicí

SPISOVÁ ZN.: SÚ-3431/2017/Za
Č.J.: MUBN-3737/2017/iz

VYŘIZUJE:

TEL.:

E-MAIL:

DATUM: 20.7.2017

Státní pozemkový úřad

Doručeno: 20.07.2017

SPU 340330/2017

listy: přílohy: 1
druh:



spuess68542814

Věc: Plán společných zařízení - komplexní pozemkové úpravy v katastrálním území Loučky u Verneřic

S předloženým plánem společných zařízení (opatření sloužící ke zpřístupnění pozemků, protierozní opatření pro ochranu půdního fondu, vodohospodářská opatření sloužící k neškodnému odvedení povrchových vod a ochraně území před záplavami a opatření k ochraně a tvorbě životního prostředí a zvýšení ekologické stability) vyhotoveným v rámci zpracování návrhu komplexních pozemkových úprav v katastrálním území Loučky u Verneřic **souhlasíme**.



vedoucí stavebního úřadu

Obdrží:

Státní pozemkový úřad, Krajský pozemkový úřad pro Ústecký kraj, IDDS: z49per3

Vlastní



MĚSTO VERNEŘICE

Mírové náměstí 138
407 25 Verneřice

Tel : 41
E-mail :
IČO : 00261742
DIČ : CZ00261742

Naše č.j. : 907 /2017
Vaše zn:

Ve Verneřicích dne 25.7.2017


PROJEKCE



**U stínadel 1316
393 01 Pelhřimov**

Věc : Stanovisko k PSZ v rámci KoPÚ Loučky u Verneřic

Na základě Vaší žádosti Vám sdělujeme, že Město Verneřice nepožaduje žádnou obnovu přírodního rybníku. Souhlasíme se zaústěním vodohospodářských opatření a zaústěním odvodnění cest do stávajících a navržených ploch ve vlastnictví města Verneřice v k.ú. Loučky u Verneřic včetně navržených zamokřených pozemků.



OSVĚDČENÍ O AUTORIZACI



ČESKÁ KOMORA
ARCHITEKTŮ

osvědčuje, že

Ing. EVA JONEŠOVÁ

rodné číslo

635419/0964

je držitelem autorizace
pro obor

KRAJINÁŘSKÁ ARCHITEKTURA

§4 odst.2 písm.c) a odst.4 zákona č. 360/1992 Sb., o výkonu povolání autorizovaných architektů
a o výkonu povolání autorizovaných inženýrů a techniků činných ve výstavbě, ve znění pozdějších předpisů

s právem používat označení

**AUTORIZOVANÝ ARCHITEKT
PRO OBOR KRAJINÁŘSKÁ ARCHITEKTURA**
a s právem používat razítko se státním znakem



a je zapsán/na pod pořadovým číslem:

01 362

do seznamu autorizovaných osob vedeného

Českou komorou architektů

ke dni

07.07.1993

předseda
České komory architektů

000055





BENEŠOV
NAD PLOUČNICÍ

Vypraveno

dne: 28. 6. 2017



Městský úřad Benešov nad Ploučnicí
Odbor výstavby a životního prostředí
náměstí Míru 1, 407 22 Benešov nad Ploučnicí



Dne: 28. 6. 2017

Adresát:



PROJEKCE
U Stínadel 1316
393 01 Pelhřimov

Věc: Vyjádření

Dne 23. 6. 2017 jsme od Vás obdrželi žádost o stanovisko ke změnám druhů pozemků v rámci komplexní pozemkové úpravy v Katastrálním území Loučky u Verneřic (doplnění po konzultaci s vlastníky).

K žádosti Vám sdělujeme, že souhlasíme bez připomínek.

S pozdravem



MĚSTSKÝ ÚŘAD
407 22 Benešov nad Ploučnicí
okres Blatná 13

Příloha: -

co: vlastní





MĚSTO VERNEŘICE

Mírové náměstí 138
407 25 Verneřice

Tel : [REDACTED]

E-mail : [REDACTED]

IČO : [REDACTED]

DIČ : CZ00261742

Naše č.j. : 612/2017

Vaše zn: SPU 306884/2017

Ve Verneřicích dne 3.7.2017

Státní pozemkový úřad
28.října 979/19
405 01 Děčín I

Věc : Stanovisko k PSZ v rámci KoPÚ Loučky u Verneřic

Na základě Vaší žádosti Vám sdělujeme, že **souhlasíme** s předloženým plánem společných zařízení v rámci komplexních pozemkových úprav v katastrální území Loučky u Verneřic.

[REDACTED]
Starosta města

Státní pozemkový úřad

Doručeno: 03.07.2017

SPU 316714/2017

listy přílohy: 1
druh



spuess6853c8c2

KOPÚ LOUČKY U VERNĚŘIC


Plán společných zařízení

Mapa průzkumu s výškopisným obsahem

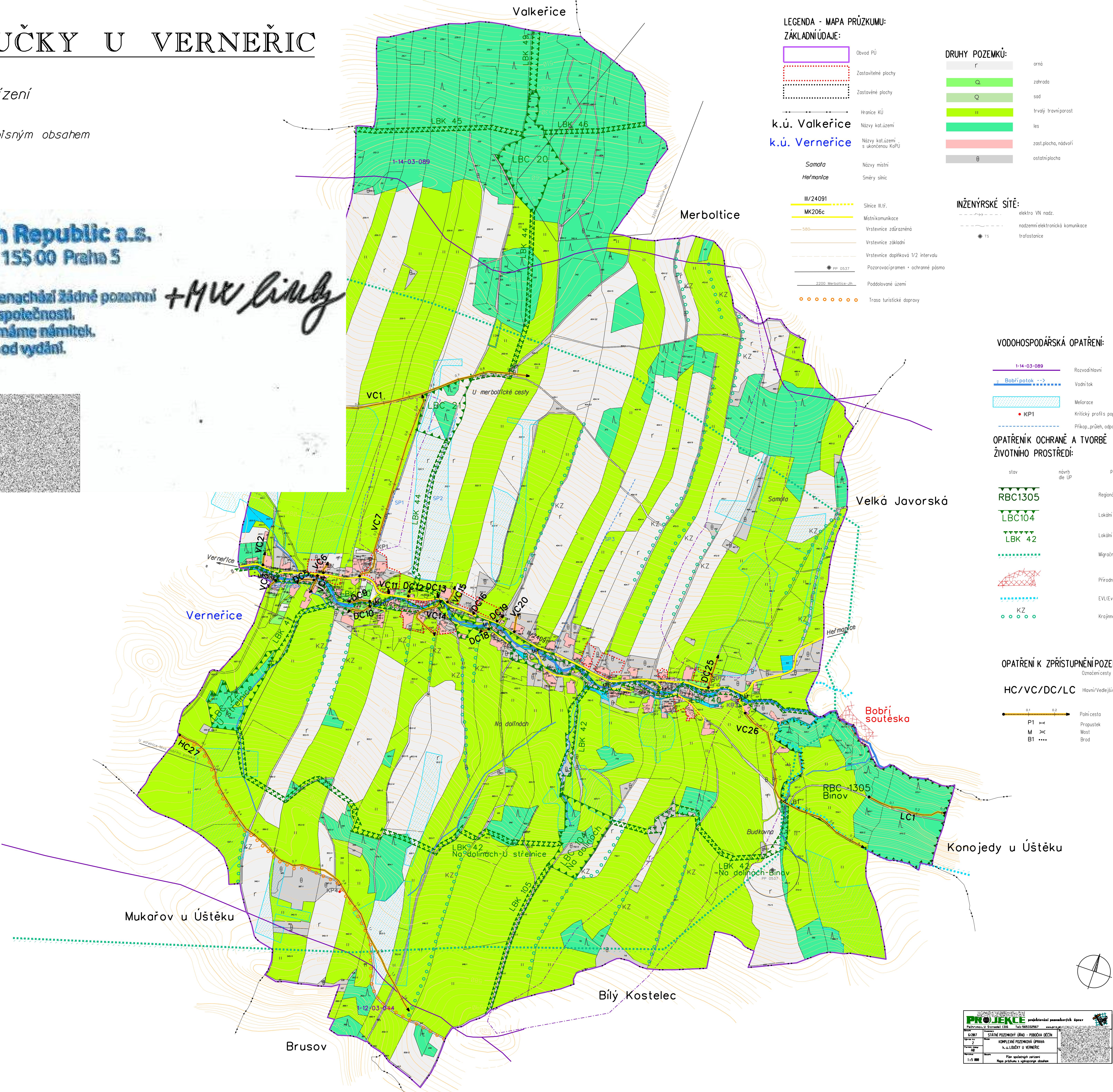
Vodafone Czech Republic a.s.
náměstí Junkových 2, 155 00 Praha 5

V zakresleném území se nenachází žádné pozemní ani podzemní vedení naší společnosti. Proti realizaci projektu nemáme námitek. Platnost vyjádření je 1 rok od vydání.

Datum: 03/07/2017



+MK linie



LEGENDA - MAPA PRŮZKUMU:
ZÁKLADNÍ ÚDAJE:

- Otvor PJ
- Zastavěné plochy
- Zastavěné plochy
- Hranice KÚ
- Název kat.území
- Název kat.území s ukončenou KÚ
- Název místní
- Směr silnic
- III/24091
- MK206c
- 580
- Vrstevnice základní
- Vrstevnice dopřeková 1/2 intervalu
- Pozorovací pramen - ochranné pásmo
- Poddolované území
- Trasa turistické dopravy

DRUHY POZEMKŮ:

- r orná
- Q zahrada
- Q sod
- II trvalý travní porost
- les
- zast.plocha, nádv.í
- Ø ostatní plocha

INŽENÝRSKÉ SÍTĚ:

- elektro VN nadz.
- nažemní elektronická komunikace
- trafostanice

VODOHOSPODÁŘSKÁ OPATŘENÍ:

- 1-14-03-089 Rozvod hlavní
- Bobří potok -> Vodní tok
- Meliorace
- Kritický profil s popisem
- Příkop, průleh, odpadní koryto stávající

OPATŘENÍ K OCHRANĚ A TVORBĚ ŽIVOTNÍHO PROSTŘEDÍ:

stav	návrh de UP	popis
RBC1305		Regionální biocentrum
LBC104		Lokální biocentrum
LBK 42		Lokální biokoridor
		Migrační významné území
		Přírodní památka
		EVLE (Evropsky významná lokalita)
		Krajinná zeleň

OPATŘENÍ K ZPŘÍSTUPNĚNÍ POZEMKŮ:

HC/VC/DC/LC Hlavní/Vedlejší/Dopřeková/Lesní

0.1	0.2	Položka
P1	I	Propustek
M	X	Most
B1	...	Brod

PROJEKCE

projektování pozemkových úprav

Projektant: Ing. Stanislav Štěpánek, IČO: 602 123 456, Tel: 565 320 567, e-mail: sst@projekt.cz


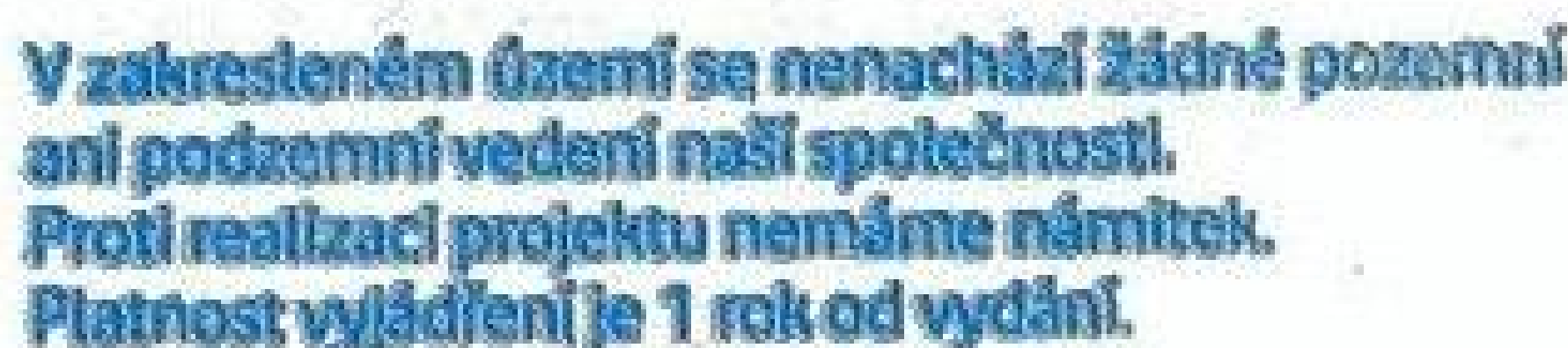
6/2017 STÁTNÍ POZEMKOVÝ ÚŘAD - PŘÍRODA A ŽIVOTNÍ PROSTŘEDÍ

2 KOMPLETELNÍ POZEMKOVÁ ÚPRAVA k.ú. LOUČKY U VERNĚŘIC

1:5 000

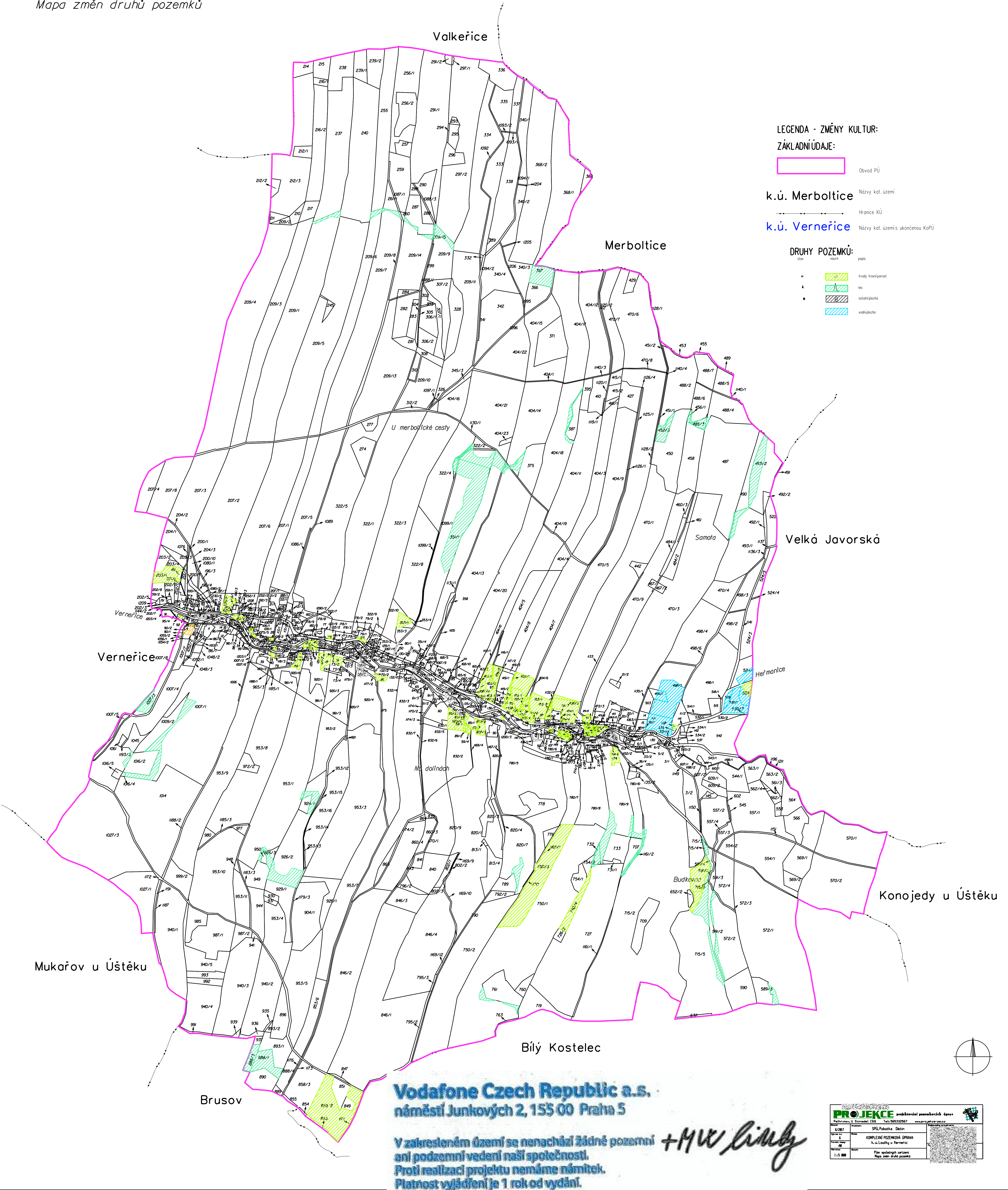
Plán společných zařízení Mapa průzkumu s výškopisným obsahem


Plán společných zařízení
Hlavní výkres PSZ



KoPÚ LOUČKY U VERNERIC

Plán společných zařízení
Mapa změn druhů pozemků





Státní pozemkový úřad

Husinecká 1024

13000 Praha

Váš dopis značky / ze dne	Naše značka	Vyřizuje	Místo odeslání / dne
/ 30.06.2017	UPTS/OS/173555/2017		Praha / 07.07.2017

Věc: Vyjádření k existenci podzemních sítí spol. České Radiokomunikace, a.s.

Účel: Existence sítí

Akce: Plán společných zařízení – komplexní pozemkové úpravy v katastrálním území Loučky u Verneřic

K Vámi zaslanému oznámení o zahájení řízení ve věci Komplexní pozemková úprava k. ú. Loučky u Verneřic Vám po prošetření aktuálního stavu našich sítí sdělujeme, že :

1. nad Vámi řešeným katastrálním územím provozují České Radiokomunikace směrový radioreléový spoj veřejné komunikační sítě (viz situace). Komplexní pozemkové úpravy nemají vliv na provoz radioreléových spojů.
2. Vámi řešeným katastrálním územím neprochází podzemní vedení sítí elektronických komunikací a.s.

Závěrem Vám sdělujeme, že z hlediska ochrany stávajících sítí Českých Radiokomunikací a.s. nemáme ke shora uvedené akci žádné námítky či připomínky.

Státní pozemkový úřad
Doručeno: 07.07.2017
SPU 319987/2017
listy: 1
druh: přílohy: 1

spuess6853d5e9

S pozdravem

Za správnost:



Příloha:

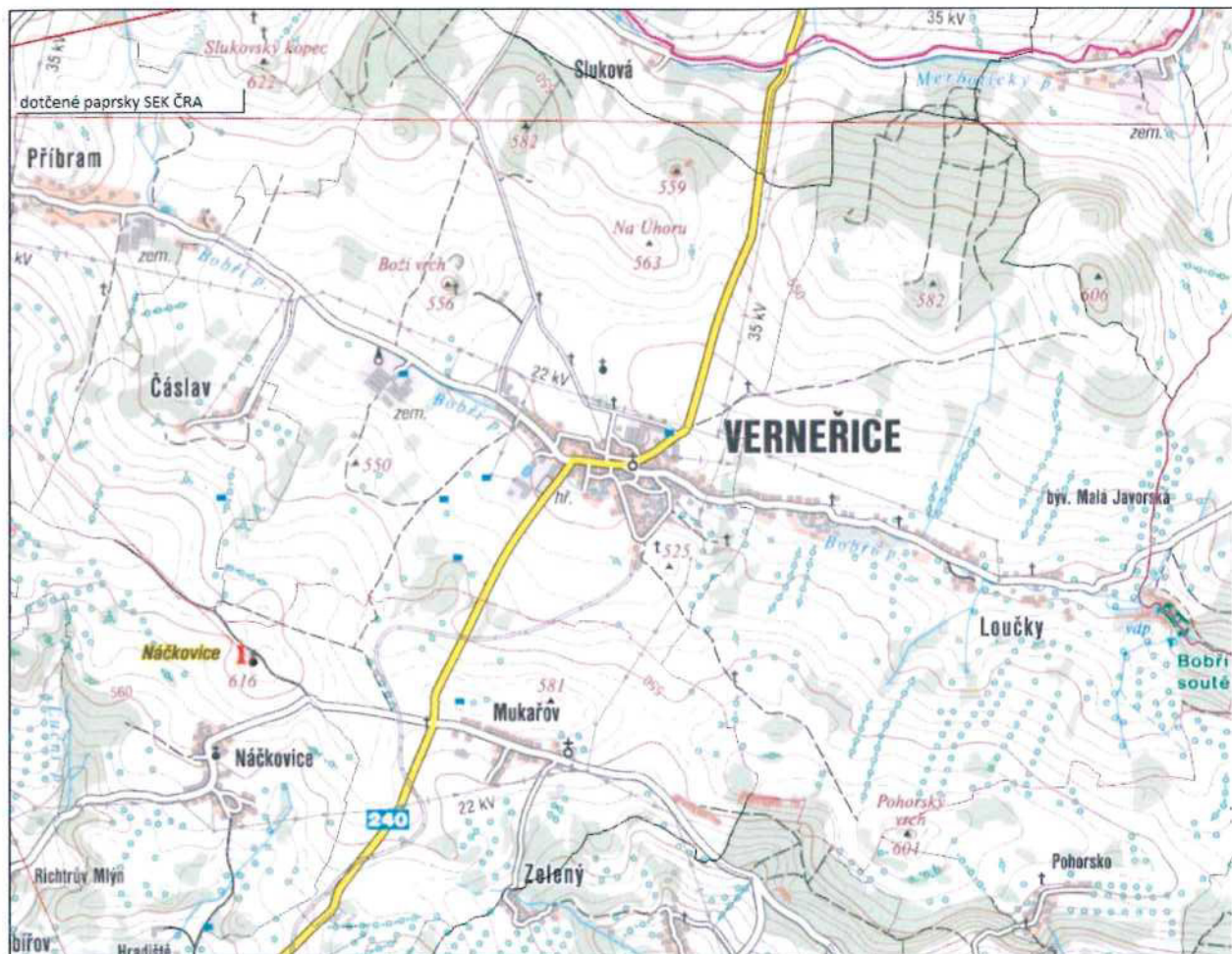
Platnost tohoto vyjádření je jeden rok od data vystavení, tj. do 07.07.2018

PIN: 2079

Úhradu částky za vyjádření provedte na účet Českých Radiokomunikací, a.s. Číslo účtu Českých Radiokomunikací, a.s. vč. variabilního symbolu naleznete na přiloženém Zjednodušeném daňovém dokladu.



Mapa



července 7, 2017

Optická vlákna

- světlovody
- hdpe
- závěsy
- kolektory
- optická síť bez DSP
- optická síť plánovaná
- neurčeno
- Uzly
- Body ÚTS
- Analogové RR spoje
- Digitální RR spoje

Anténní nosiče

- APSM RR spoje
- RR spoje TMCZ kolokace
- ▲ AN výška do 40m
- ▲ AN výška nad 100m
- ▲ AN výška neurčena

AN výška od 40m do 100m

Objekty ÚSM

Kód objektu

Přijímací AS

Vysílací AS

Telehousing - akce 201108

Hranice ČR

Kraje (VÚSC)

Obce s rozšířenou působností (ORP)

Obce

Katastrální území

Základní sídelní jednotky



NÁRODNÍ
PAMÁTKOVÝ
ÚSTAV

ÚZEMNÍ ODBORNÉ
PRACOVISTĚ
V ÚSTÍ NAD LABEM

Státní pozemkový úřad

Doručeno: 13.07.2017


SPU 328737/2017

listy: 1 přílohy

druh



spuess6853f829

Váš dopis čj. / ze dne: SPU 306884/2017
Naše čj.: NPU-351/52204/2017/PP/OS/Ha
Vyřizuje: 
Spisový znak: 820.3.4.

Státní pozemkový úřad
pobočka Děčín
28. října 979/19
Děčín
405 01

Ústí nad Labem 10. července 2017

Loučky u Verneřic, okres Děčín, Ústecký kraj

Plán společných zařízení v rámci komplexních pozemkových úprav v k. ú. Loučky u Verneřic

K Vaší žádosti, která nám byla doručena dne 30. června 2017, sdělujeme následující:

Identifikační údaje, vymezení řešeného území

Řešeným územím je katastrální území Loučky u Verneřic.

V dané věci byla prostudována dokumentace výše uvedeného plánu společných zařízení územního plánu (dále jen NÚP), zasláná na naše pracoviště společně se žádostí. Dokumentaci zpracoval Ing. Jindřich Jíra, U Stínadel 1316, Pelhřimov v červnu 2017.

Plošně chráněná území a památková ochranná pásma a nemovité kulturní památky

Řešené území není součástí žádného plošně chráněného území ani se v něm nenachází kulturní památka.

Území s archeologickými nálezy

Poř. č. SAS	Název ÚAN	Katastrální území	Kategorie
02-42-11/7	Novověké jádro obce Loučky	Loučky u Verneřic	II
02-41-15/7	Středověké a novověké jádro obce Verneřice	Verneřice, Loučky u Verneřic	II

Národní památkový ústav, územní odborné pracoviště v Ústí nad Labem, jako odborná složka státní památkové péče konstatuje, že návrh společných zařízení je **akceptovatelný**.




Odůvodnění

Navržená společná zařízení se nedotýkají plošně chráněných území ani ploch chráněných jako kulturní památky. Nacházejí se v území s archeologickými nálezy. V případě realizace tedy upozorňujeme na povinnost splnění zákonných povinností v souvislosti s prováděním terénních úprav apod.

Upozornění:

Řešené území se dle mapových podkladů Státního archeologického seznamu nalézá na území s předpokládanými a možnými archeologickými nálezy (ÚAN II a III). Upozorňujeme proto, že ve smyslu odst. 2, § 22, zák. č. 20/1987 Sb., je nutné hlásit stavební činnost v tomto území písemně Archeologickému ústavu AV ČR, Letenská 4, Praha (v kopii NPÚ, ú.o.p. v Ústí nad Labem, doručovací adresa: P.O.Box 3, 400 07 Ústí nad Labem 7), a to nejméně 14 dní před zahájením výkopových prací. Je totiž nezbytné, aby investor zajistil odborný archeologický dohled nad výkopovými pracemi a v případě pozitivní nálezové situace mohl být na místě proveden záchranný archeologický výzkum (dále jen ZAV) institucí pověřenou k provádění ZAV.

S pozdravem






STÁTNÍ POZEMKOVÝ ÚŘAD
Krajský pozemkový úřad pro Ústecký
kraj, Pobočka Děčín
28. října 979/19
405 02 Děčín

Váš dopis:
SPU 306884/2017

Naše č.j.:
POS 140/17

Vyřizuje:



Datum:
11.7.2017

Věc: Vyjádření k - Plánu společných zařízení – komplexní pozemkové úpravy v katastrálním území Loučky u Verneřic

K navrženým pozemkovým úpravám nemáme námitek. Investor, jím pověřený zástupce si pro přípravu dokumentace zajistil vyjádření o existenci sítě elektronických komunikací (SEK) ve správě společnosti Česká telekomunikační infrastruktura a.s. . V tomto vyjádření jsou uvedeny všeobecné podmínky, za kterých lze provádět zemní, nebo jiné práce v blízkosti tel. vedení.

Během stavební činnosti musí být zajištěna taková opatření, aby nedošlo k poškození tel. vedení a zařízení (trasu tel. kabelů vytyčit, prokazatelně seznámit pracovníky provádějící zemní práce na průběhu tel. vedení, zemní práce v blízkosti vedení SEK provádět ručně). Nad trasou a v ochranném pásmu našeho vedení nesmí dojít ke snížení, či zvýšení stávající nivelety terénu.

Případné kolize s tel. vedením musí být řešeny na místě se správcem sítě CETIN –



Česká telekomunikační infrastruktura a.s.
Správa a ochrana tel. sítí





Váš dopis zn.: SPU 306884/2017

Ze dne: 30.06.2017

Naše zn.:

Vyřizuje:

Tel.:

Mobil:

E-mail:

Datum: 12.07.2017

Státní pozemkový úřad

Pobočka Děčín

28. října 979/19

405 01 Děčín

Komplexní pozemkové úpravy v k. ú. Loučky u Verneřic – plán společných zařízení (PSZ)

K Vaší žádosti o vyjádření k výše uvedené akci ze dne 30. června 2017, kterou jsme obdrželi elektronickou poštou, Vám sdělujeme stanovisko, které platí dva roky ode dne vydání.

I. Vyjádření z hlediska Národního plánu povodí Labe (NPP) a Plánu dílčího povodí Ohře, dolního Labe a ostatních přítoků Labe (PDP):

Z hlediska zájmů daných platným NPP a PDP je realizace opatření v rámci PSZ možná, protože lze předpokládat, že záměrem nedojde ke zhoršení stavu vodního útvaru a že nebude mít za následek nedosažení dobrého stavu vod. Lze předpokládat, že provozováním záměru nedojde ke zhoršení ani jedné z kvalitativních složek ve smyslu přílohy V. Směrnice 2000/60/ES. Toto hodnocení vychází z posouzení souladu daného záměru s výše uvedenými platnými dokumenty.

S realizací staveb dle plánu společných zařízení souhlasíme za předpokladu dodržení následujících připomínek:

II. Z hlediska správce povodí:

1. Výčet vodních toků v řešeném území komplexních pozemkových úprav není kompletní. Chybí zejména vodní toky IDVT 10220884 a IDVT 10220915 a vodní tok VT Loučky-přítok p. u vodopádu IDVT 10230352. Výčet vodních toků bude doplněn.
2. V textových částech DTR Technická zpráva vodohospodářská a Technická zpráva základní části dokumentace PSZ je mylně uvedeno, že vodní toky v řešeném území komplexních pozemkových úprav spravuje pouze Povodí Ohře, státní podnik. V zájmové oblasti se nachází zejména vodní tok IDVT 10220915, který je ve správě Lesů ČR, státního podniku. V Technické zprávě Vyhodnocení podkladů a rozbor současného stavu je mylně uvedeno, že Bobří potok IDVT 10100185 je ve správě Zemědělské vodohospodářské správy Česká Lípa. Tato organizace již neexistuje a Bobří potok je ve správě Povodí Ohře, státního podniku. Veškeré textové části budou aktualizovány a budou opraveny chybné údaje.

III. Vyjádření z hlediska Povodí Ohře, státní podnik:

1. Povodí Ohře, státní podnik, nebude přebírat do svého majetku či správy žádné z navržených vodohospodářských opatření na vodních tocích ani v okolní krajině.
2. Povodí Ohře, státní podnik, neodpovídá za škody způsobené vodou včetně škod způsobených ledovými jevy.


Předmětem vyjádření je návrh plánu společných zařízení v rámci komplexních pozemkových úprav v k. ú. Loučky u Verneřic. Obvod KoPÚ zasahuje do přírodní památky (PP) a evropsky významné lokality (EVL) Bobří soutěska. Součástí navrženého systému opatření jsou organizační, agrotechnická a technická protierozní opatření, úprava cestní sítě a výsadba krajinné zeleně na levé straně HC27. V rámci úpravy cestní sítě budou opraveny cesty HC27, VC1A, VC3, VC4, VC5, VC7, VC8, VC14A, VC14B, VC15A, VC17, VC21, VC26, DC9, DC10, DC12 a navrženy nové cesty VC1B, VC11, VC14C, VC15B, VC29, DC20. Dále jsou navrženy čtyři nové propustky DN 400 a DN 600, rekonstrukce stávajících propustků P10, P24, P30, P35 (na DN 600 a DN 800) a pročištění ostatních stávajících propustků. Je navržena rekonstrukce stávajícího brodu na VC26B. Je navrženo 25 nových sjezdů a 11 výhyben.

V rámci protierozních opatření bylo vyhodnoceno 30 erozních linií. V liniích, kde erozní smyv přesáhl 4 t/ha/rok, byla navržena úprava osevního postupu. V sedmi případech byla změna osevního postupu nedostatečná, a proto bylo navrženo ochranné zatravnění. Ochrana proti větrné erozi není řešena (dle <http://geoportal.vumop.cz/> se v zájmovém území nenacházejí půdy ohrožené větrnou erozí).

Z technických protierozních opatření jsou navrženy čtyři nové průlehy SP1, SP5, SP6 a SP7 s trojúhelníkovým profilem a sklonem svahů 1:1,5 a 1:10.

Investorem akce je SPÚ. Zpracovatelem je žadatel.

HGR ID 4730, 4650 a 4620. ČHP: 1-14-03-0700-0-00, 1-12-03-0440-0-00 a 1-14-03-0890-0-00. Vodní útvar: OHL_1090 Bobří potok od pramene po ústí do toku Robečský potok, OHL_0010 Úštěcký potok od pramene po ústí do Labe a OHL_1110 Ploučnice od toku Robečský potok po ústí do Labe.



Rozdělovník

POh, s. p., odbor VHP

POh, s. p., oddělení EP

POh, s. p., závod Terežín

VHE: 02-42/3515 1-14-03-070 740751 / 978735

vlastní – KoPÚ Ústecký kraj



Správa a údržba silnic Ústeckého kraje, příspěvková organizace Ruská 260, 417 03 Dubí 3

Sídlo:

Správa a údržba silnic Ústeckého kraje,
příspěvková organizace
Ruská 260
417 03 Dubí

IČO: 00080837
DIČ: CZ00080837

Bankovní spojení:
KB a.s. Teplice
č.ú. 78-7308630297/0100

Státní pozemkový úřad
Pobočka Děčín
28. října 979/19
405 01 DĚČÍN 1

Vaše značka Naše značka
58-113-O-1
SUSUKDC/SPL/12004/2017

Vyřizuje

Telefon

Datum

17. července 2017

„Napojení polních cest na silnici č. III/24091 z Verneřic do Loučky“ - vyjádření.

Na základě Vaší žádosti Vám sdělujeme, že s výše uvedenou stavbou tak, jak je popsána v nám předložených podkladech, souhlasíme za předpokladu splnění následujících podmínek:

1. Budou předem zajištěna taková účinná opatření, aby v průběhu prací ani později po jejich dokončení nedocházelo k znečištění, či jinému poškození vozovky, ani ostatních silničních součástí a příslušenství (kromě výjimek dle bodu č. 2 tohoto vyjádření), nebylo narušeno stávající silniční odvodnění a nebyla ohrožena bezpečnost silničního provozu v dotčeném úseku.
2. Komunikační připojení na přilehlou silnici budou provedeny takovým způsobem, aby nemohlo docházet k vytékání povrchových či jiných vod z prostoru stavby na silniční pozemek ani ze silničního pozemku do prostoru připojení (odvodňovací žlab s likvidací vod mimo pozemek SÚS) a aby bylo zajištěno řádné odvodnění silnice v dotčeném úseku. V místě sjezdů, kde je stávající silniční příkop budou zřízeny propustky z trub o jmenovité světlosti min. 400 mm, čela propustků budou zpevněna. Povrch sjezdů bude zpevněn tak, aby vyhověl předpokládanému dopravnímu zatížení a byl snadno čistitelný (např. asphalt).
3. Investor protokolárně předá zpět místo zásahu naší organizaci nejpozději v den vypršení platnosti rozhodnutí o zvláštním užívání silnice.

Kontakt

Na vědomí: Magistrát města Děčín, OSČ a ŽÚ, odd. dopra

Ing. Jiří Kříž, PRŮJEKT

**MAGISTRÁT MĚSTA DĚČÍN**

Odbor správních činností a obecní živnostenský úřad

Mírové nám. 1175/5, 405 38 Děčín

Datová schránka: x9hbpfn

Státní pozemkový úřad

Doručeno: 17.07.2017

SPU 334373/2017

listy přílohy: 1

druh:



spuess68540eab

Váš dopis zn.: SPU 306884/2017

Ze dne:

Číslo jednací: MDC/63311/2017

Spisová zn.: MDC/63311/2017

Počet listů:

Počet příloh:

Vyřizuje:

Telefon:

E-mail:



Státní pozemkový úřad

pobočka Děčín

Husinecká 1024/11a

130 00 PRAHA 3

Děčín: 17.07.2017

stanovisko k plánu společných zařízení - komplexní pozemkové úpravy v katastrálním území Loučky u Verneřic


Na základě předloženého plánu společných zařízení – komplexní pozemkové úpravy v katastrálním území Loučky u Verneřic Vám, jako příslušný silniční správní úřad, sdělujeme následující:

Komunikačního připojení polních cest S3, S4, S5, S6, S9, S10, S11, S12, S15, S21 a S24 na silnici č. III/24091 podléhají rozhodnutí dle § 10 zákona č. 13/1997 Sb., o pozemních komunikacích, v platném znění. Rozhodnutí vydává příslušný silniční správní úřad.



vedoucí odboru

z pověření Ing. Tomáš Martinček

otisk úředního razítka
podepsáno elektronicky

MĚSTSKÝ ÚŘAD BENEŠOV NAD PLOUČNICÍ

stavební úřad

Náměstí Míru 1, 407 22 Benešov nad Ploučnicí

SPISOVÁ ZN.: SÚ-3431/2017/Za
Č.J.: MUBN-3737/2017/iz

VYŘIZUJE:

TEL.:

E-MAIL:

DATUM: 20.7.2017

Státní pozemkový úřad

Doručeno: 20.07.2017

SPU 340330/2017

listy: přílohy: 1
druh:



spuess68542814

Věc: Plán společných zařízení - komplexní pozemkové úpravy v katastrálním území Loučky u Verneřic

S předloženým plánem společných zařízení (opatření sloužící ke zpřístupnění pozemků, protierozní opatření pro ochranu půdního fondu, vodohospodářská opatření sloužící k neškodnému odvedení povrchových vod a ochraně území před záplavami a opatření k ochraně a tvorbě životního prostředí a zvýšení ekologické stability) vyhotoveným v rámci zpracování návrhu komplexních pozemkových úprav v katastrálním území Loučky u Verneřic **souhlasíme**.



vedoucí stavebního úřadu

Obdrží:

Státní pozemkový úřad, Krajský pozemkový úřad pro Ústecký kraj, IDDS: z49per3

Vlastní



MĚSTO VERNEŘICE

Mírové náměstí 138
407 25 Verneřice

Tel : 41
E-mail :
IČO : 00261742
DIČ : CZ00261742

Naše č.j. : 907 /2017
Vaše zn:

Ve Verneřicích dne 25.7.2017


PROJEKCE



**U stínadel 1316
393 01 Pelhřimov**

Věc : Stanovisko k PSZ v rámci KoPÚ Loučky u Verneřic

Na základě Vaší žádosti Vám sdělujeme, že Město Verneřice nepožaduje žádnou obnovu přírodního rybníku. Souhlasíme se zaústěním vodohospodářských opatření a zaústěním odvodnění cest do stávajících a navržených ploch ve vlastnictví města Verneřice v k.ú. Loučky u Verneřic včetně navržených zamokřených pozemků.





MAGISTRÁT MĚSTA DĚČÍN

odbor stavební úřad – oddělení Úřad územního plánování
Mírové nám. 1175/5, 405 38 Děčín IV

Číslo jednací: MDC/71167/2017
Spisová zn.: MDC/63312/2017

Vyřizuje:

Telefon:

e-mail:

Fax:

Děčín



26.07.2017

Krajský pozemkový úřad pro Ústecký kraj,
IČO 01312774
Pobočka Děčín
IDDS: z49per3

sídlo:
28. října č.p. 979/19
405 02 Děčín 2

STANOVISKO

Stavební úřad Magistrátu města Děčína, jako úřad územního plánování příslušný podle § 6 odst. 1 zákona č. 183/2006 Sb., o územním plánování a stavebním řádu v platném znění (dále jen stavební zákon) (dále jen "stavební zákon") § 6 odst. 1 písm. c) po posouzení žádosti, kterou dne 30.06.2017 podal

Krajský pozemkový úřad pro Ústecký kraj, Pobočka Děčín, IČO 01312774, 28. října č.p. 979/19, 405 02 Děčín 2,

(dále jen "žadatel"), ve věci:

Plán společných zařízení - komplexní pozemkové úpravy v katastrálním území Loučky u Verneřic

s d ě l u j e,

že dne 26. 1. 2016 nabyl účinnosti Územní plán Verneřice.

Opatření, navržená pro k.ú. Loučky u Verneřic Plánem společných zařízení jsou z hlediska souladu s územním plánem hodnocena následovně:

Opatření ke zpřístupnění pozemků

Hlavní polní cesty
HC27

Soulad s územním plánem:

Na této komunikaci územní plán navrhuje trasu pěší turistické dopravy PT 2, využitelnou i pro další druhy turistické dopravy v krajině (běžkařské trasy, hipotrasy) – příloha č. 1.

Vedlejší polní cesty

VC1A, VC3, VC4, VC5, VC7, VC8, VC14A, VC14B, VC15A, VC17, VC21, VC26, VC1B, VC11, VC14C, VC15B, VC29

Soulad s územním plánem:

Navrhovaná opatření jsou v plochách přípustná, u VC1A upozorňujeme na návrh významné zeleně liniové ZL2 v úseku Verneřice – LBC 21.

Doplňkové cesty

DC13, DC18, DC22, DC23, DC24, DC28, DC30, DC9, DC10, DC12, DC20

Soulad s územním plánem:

Navrhovaná opatření jsou v plochách přípustná.

Protierozní opatření na ochranu půdy

Opatření proti vodní erozi

Organizační

ORG - PEOB 1-7, 9-24, 28, 30-32 - osevní postup

ORG – ZAT 1-7 - ochranné zatravnění

Soulad s územním plánem:

Navrhovaná opatření jsou v dotčených funkčních plochách přípustná.

Vodohospodářská opatření

Svodný průleh SP1

Svodný průleh SP5

Propustek P30

Propustek P33

Svodný průleh SP6

Příkop SP7

Propustek P36

Propustek P35

Propustek P24

Propustek P10

Propustek P32

Propustek P37

Soulad s územním plánem:

Navrhovaná opatření jsou v dotčených funkčních plochách přípustná.

Opatření k ochraně a tvorbě životního prostředí

Prvky ÚSES a krajinné zeleně, zpřesněné nebo vymezené Územním plánem Verneřice, jsou respektovány.

Závěr:

Za předpokladu respektování výše uvedených upozornění s Plánem společných zařízení, vyhotoveným v rámci zpracování návrhu komplexních pozemkových úprav v katastrálním území Loučky u Verneřic souhlasíme.



pověřená zastupováním vedoucího odboru stavební úřad

Obdrží:

Krajský pozemkový úřad pro Ústecký kraj, Pobočka Děčín, IDDS: z49per3
sídlo: 28. října č.p. 979/19, 405 02 Děčín 2

Příloha:

Snímek z Územního plánu Verneřice 2x



MAGISTRÁT MĚSTA DĚČÍN

Odbor životního prostředí

Mírové nám. 1175/5, 405 38 Děčín

Datová schránka: x9hbpfn

Státní pozemkový úřad

Doručeno: 31.07.2017

SPU 355204/2017

listy: 1

přílohy

druh:



spuess68546725

Váš dopis zn.:

Ze dne:

Číslo jednací: MDC/63313/2017

Spisová zn.: MDC/63313/2017

Počet listů: 1

Počet příloh: 0

Vyřizuje:

Telefon:

E-mail:

Děčín: 27.07.2017

Státní pozemkový úřad

Pobočka Děčín

Ing. Anna Bodláková

28. října 979/19

405 02 DĚČÍN 2

KPÚ Loučky u Verneřic – plán společných zařízení

Magistrát města Děčín, odbor životního prostředí jako vodoprávní úřad podle § 104 odst. 2 písm. c) příslušný dle § 106 zákona č. 254/2001 Sb., o vodách a o změně některých zákonů (dále jen „vodní zákon“), ve znění pozdějších předpisů, po posouzení předloženého výše uvedeného záměru ve smyslu § 18 vodního zákona, z hlediska zájmů chráněných ustanovením vodního zákona a předpisů s ním souvisejících dospěl k závěru, že předložený záměr – Plán společných zařízení – komplexní pozemkové úpravy v katastrálním území Loučky u Verneřic **je možný**.

Magistrát města Děčín, odbor životního prostředí, podle zákona č. 289/1995 Sb., o lesích a o změně a doplnění některých zákonů (dále jen „lesní zákon“), ve znění pozdějších předpisů nemá námitky k předloženým podkladům „**Plán společných zařízení – komplexní pozemkové úpravy v katastrálním území Loučky u Verneřic**“.

Dále upozorňujeme, že zpracovatelé nebo pořizovatelé komplexních pozemkových úprav jsou povinni dbát zachování lesa a řídit se přitom ustanoveními lesního zákona. Jsou povinni navrhnout a zdůvodnit taková řešení, která jsou z hlediska zachování lesa, ochrany životního prostředí a ostatních celospolečenských zájmů nejvhodnější. Přitom jsou povinni provést vyhodnocení předpokládaných důsledků navrhovaného řešení a navrhnout alternativní řešení.

Magistrát města Děčín, odbor životního prostředí, jako příslušný orgán státní správy ochrany zemědělského půdního fondu, podle ustanovení § 2 příloha č. 2 zákona č. 314/2002 Sb., o stanovení obcí pověřeným obecním úřadem a stanovení obcí s rozšířenou působností, ve znění pozdějších předpisů a podle ustanovení § 15 zák. č. 334/1992 Sb., o ochraně zemědělského půdního fondu, ve znění pozdějších předpisů (dále jen zákon) prostudoval Plán společných zařízení – komplexní pozemkové úpravy v katastrálním území Loučky u Verneřic a **s navrženým plánem souhlasí**.



Magistrát města
DĚČÍN

- 95 -

Držitel certifikátu ČSN EN ISO 9001:2008 – Quality Management System Certification

IČO: 00261238
DIČ: CZ00261238

Česká spořitelna, a.s.
č. ú. 19-921402389/0800

Tel.: 412 593 111
Fax: 412 593 117

E-mail: posta@mmdecin.cz
Internet: www.mmdecin.cz

otisk elektronického podpisu




Státní pozemkový úřad

Doručeno: 04.08.2017

SPU 364148/2017

listy: 1

přílohy



spuess68548b9f

Váš dopis zn.:

ze dne: 30. 6. 2017

Naše značka: O17610163431/UTPCUL/Ma

Vyřizuje:

Datová
schránka:

Telefon:

Email:

Datum: 28. 7. 2017

Státní pozemkový úřad

Bc. Anna Havlíková

28. října 979/19

405 01 Děčín I.

Vyjádření společnosti Severočeské vodovody a kanalizace, a.s.

Název akce:	Komplexní pozemková úprava Loučky u Verneřic
Účel vyjádření:	Existence zařízení ve správě SČVK
Zájmové území:	Okres: Děčín
	Obec: Verneřice
	Část obce, ulice, č.p.: Loučky u Verneřic, Českolipská ul.
	Katastrální území, parcelní číslo: p.p.č. 1144 a související (viz příloha)
Žadatel:	Bc. Anna Havlíková
Adresa, tel, e-mail	727 956 725, a.havlikova@spucr.cz
Investor:	
Adresa, tel, e-mail	
Projektant:	
Vlastník dotčené IS	SVS/VHS/jiný
Předchozí vyjádření a rozhodnutí	Byly splněny podmínky předcházejících vyjádření a vydaných rozhodnutí ANO/NE (předcházející podmíněné vyjádření dosud nebylo vydáno)
Platnost vyjádření:	jeden rok ode dne vyhotovení (v případě, že Váš zájem nadále trvá, požádejte před uplynutím této lhůty o prodloužení platnosti vyjádření)

Ve výše uvedeném zájmovém území **se nachází** zařízení provozovaná společností Severočeské vodovody a kanalizace, a.s. a jejich ochranná nebo bezpečnostní pásma. Konkrétně se jedná o:

- kanalizační řady DN do 500
- ČOV

Uvedené zařízení je zakresleno v příloze č. 1, jež je nedílnou součástí poskytnuté informace. Zákres liniových vedení slouží pouze jako orientační informace o jeho existenci a nenahrazuje skutečné umístění zařízení v zájmovém území. Skutečné umístění zařízení je nutno zjistit vytýčením přímo na místě, nejlépe před zahájením projektových prací. V případě nejasností budou provedeny kopané sondy či vytýčení inspekční kamerou.

Stavebník je povinen neprodleně ohlásit případné poškození vodohospodářského zařízení provozovateli. Stavebník odpovídá za eventuální škodu na vodohospodářském zařízení způsobenou svojí činností.

Typ 3

strana 1 / 2



Případná existence vodovodních či kanalizačních přípojek není předmětem tohoto stanoviska. Se žádostí o informaci o existenci přípojek se obračejte na vlastníky přípojek, kdy vlastníkem vodovodní nebo kanalizační přípojky, popřípadě jejich části zřízených před nabytím účinnosti zákona č. 274/2001 Sb. Zákona o vodovodech a kanalizacích v platném znění, je vlastník pozemku nebo stavby připojené na vodovod nebo kanalizaci, neprokáže-li se opak.

V případě, že Vám byl na Vaši žádost poskytnut vektorový zakres sítě, Vás upozorňujeme, že tato data mohou být využita pouze pro účely záměru, na které bylo vyjádření vydáno a nemohou být poskytována třetím osobám, případě jakkoliv dále využívána.

Vytýčení skutečného umístění zařízení ve správě společnosti Severočeské vodovody a kanalizace, a.s. a jeho následné zakreslení do situace je nutné objednat na tel. 840 111 111; info@scvk.cz.

Pro provádění zemních, stavebních a ostatních prací v ochranném a bezpečnostním pásmu zařízení ve správě Severočeských vodovodů a kanalizací, a.s. Teplice požadujeme plně respektovat toto zařízení a to za dodržení všech předpisů a norem, které se k této činnosti vztahují.


V případě, že dojde ke střetu se zařízením v naší správě, jste povinen toto neprodleně oznámit na tel. 840 111 111 a projednat s naší společností.

Při odkrytí zařízení ve správě Severočeských vodovodů a kanalizací, a.s. Teplice v průběhu prováděných prací požadujeme toto před zásypem protokolárně předat naší společnosti. Dojde-li ke vstupu do ochranného pásma v průběhu prováděných prací, je potřeba tuto skutečnost neprodleně oznámit naší společnosti.

Při případném nedodržení těchto podmínek bude naše společnost požadovat náhradu způsobených škod a uvedení vzniklých nesrovnalostí do souladu s právními předpisy a normami.

Poskytnutá informace nenahrazuje stanovisko k projektové dokumentaci pro vydání příslušného rozhodnutí.

Obecné technické podmínky pro střety se zařízením ve správě Severočeských vodovodů a kanalizací, a. s. jsou k dispozici na www.scvk.cz.



Příloha:

1. Situace a orientační zakres s vyznačeným zařízením provozovaným společností Severočeské vodovody a kanalizace, a.s.



Severočeské vodovody a kanalizace, a.s.

Přítkovská 1689, 415 50 Teplice

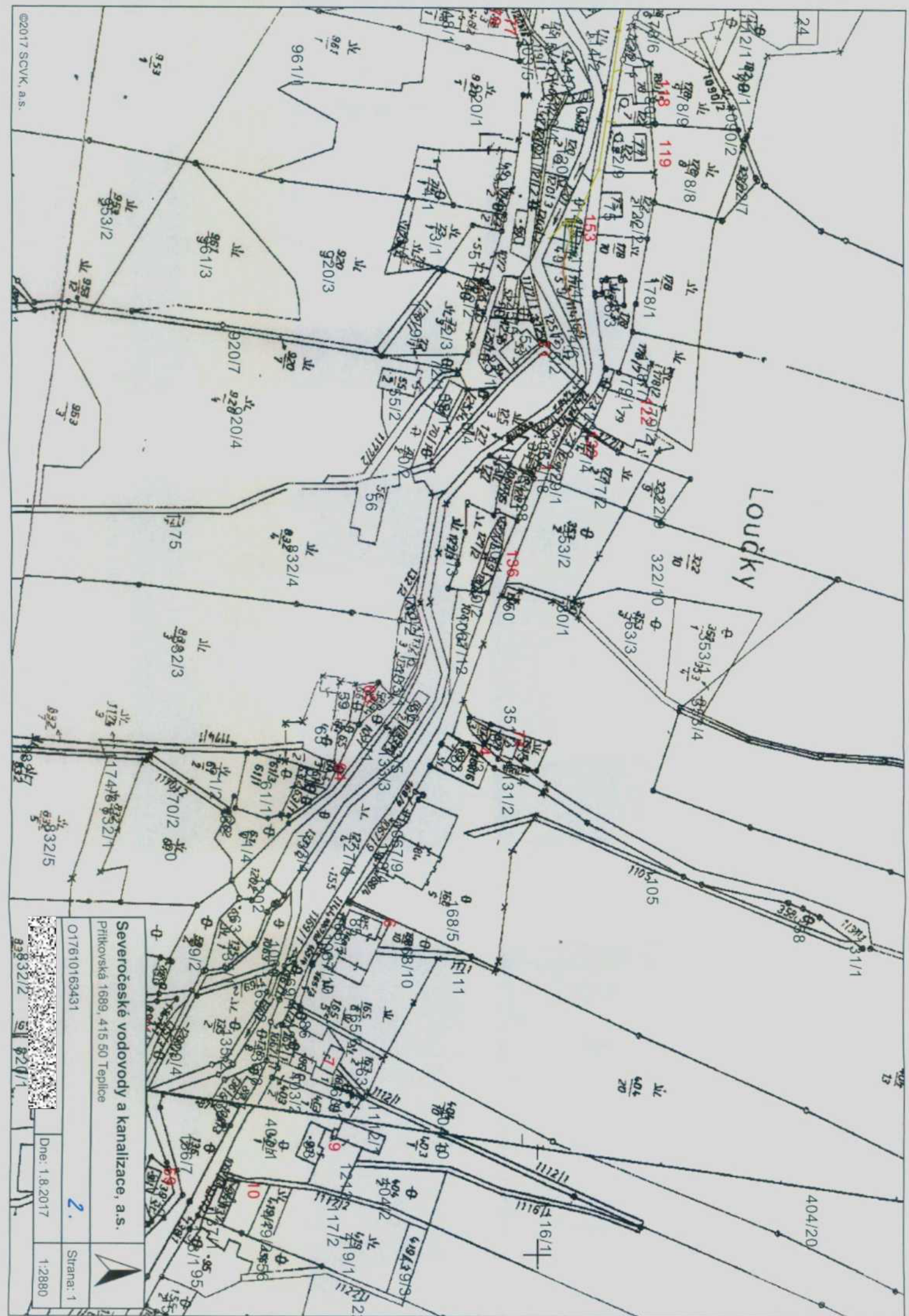
O17610163431

Vystavil:

Dne: 1.8.2017

Strana: 1

1:2880



Severočeské vodovody a kanalizace, a.s.
Přítoková 1689, 415 50 Teplice

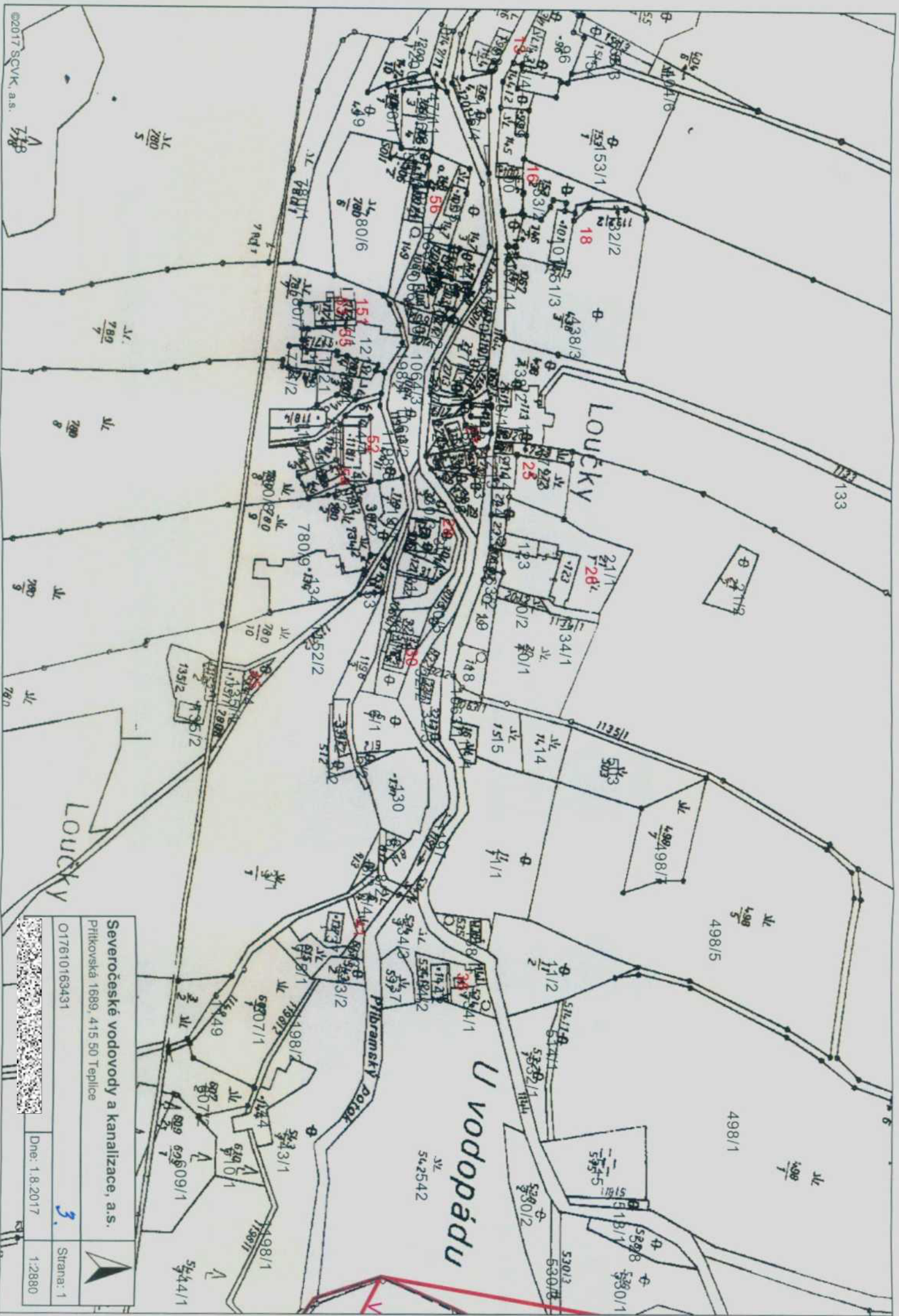
O17610163431

2.

Strana: 1

Dne: 1.8.2017

1:2880



Severočeské vodovody a kanalizace, a.s.

Přítkovská 1689, 415 50 Teplice

017610163431

3.

Strana: 1

Dne: 1.8.2017

1:2880

Státní pozemkový úřad

Doručeno: 02.08.2017

SPU 359869/2017

listy: 1 přílohy:

druh:



spuess685479b6

Státní pozemkový úřad

KPÚ pro Ústecký kraj

Pobočka Děčín

Bc. Anna Havlíková

28. října 979/19

405 01 DĚČÍN

Česká republika

VÁŠ DOPIS ZN.
SPU 306884/2017ČÍSLO JEDNACÍ
LCR956/001825/2017SPISOVÁ ZNAČKA
LCR027234/2017DATUM
31.7.2017**Vyjádření k plánu společných zařízení v k. ú. Loučky u Verneřic**

Lesy ČR, s. p., Správa toků – oblast povodí Ohře se sídlem v Teplicích, jako organizační jednotka LČR, sděluje, že nemáme připomínky k plánu společných zařízení, týkající se komplexní pozemkové úpravy v k. ú. Loučky u Verneřic.

V obvodu komplexní pozemkové úpravy se nachází bezejmenný vodní tok IDVT 10220915, ČHP 1-14-03-0700-0-00, který nemá své parcelní číslo v katastru nemovitostí a je svěřený do správy naší organizační jednotky.

V obvodu komplexní pozemkové úpravy se nenachází vodní nádrže či jiný majetek, svěřený do správy naší organizační jednotky.

Lesy České republiky, s.p. [0]
se sídlem Přemyslova 1105/19, Nový Hradec Králové
500 08 Hradec Králové
IČ: 42196451, DIČ: CZ42196451
Správa toků – oblast povodí Ohře
Dr. Vrbenského 2874/1, 415 01 Teplice



vedoucí Správy toků – oblast povodí Ohře





Státní pozemkový úřad,
Krajský pozemkový úřad pro
Ústecký kraj, Pobočka Děčín
28. října 979/19
40502 Děčín

naše značka
5001561083

vyřizuje



datum
03.08.2017

Věc:

Plán společných zařízení - komplexní pozemkové úpravy v k.ú. Loučky u Verneřic

K.ú. - p.č.: Valkeřice, Verneřice, Brusov, Konojedy u Úštěku, Loučky u Verneřic, Merboltice, Bílý Kostelec, Velká Javorská, Mukařov u Úštěku

Stavebník: Státní pozemkový úřad, Krajský pozemkový úřad pro Ústecký kraj, Pobočka Děčín, 28. října 979/19, 4050

Účel stanoviska: Předprojektová příprava

GasNet, s.r.o., jako provozovatel distribuční soustavy (PDS) a technické infrastruktury, zastoupený GridServices, s.r.o., vydává toto stanovisko:

V zájmovém území vyznačeném v příloze tohoto stanoviska, nejsou umístěna žádná provozovaná plynárenská zařízení a plynovodní přípojky ve vlastnictví nebo správě GasNet, s.r.o.. Mohou se zde nacházet plynárenská zařízení jiných vlastníků či správců, případně i dlouhodobě nefunkční/neprovozovaná plynárenská zařízení bez dostupných informací o jejich poloze a vlastnictví.

V rozsahu území vyznačeného v příloze souhlasíme s povolením stavby dle zákona 183/2006 Sb. ve znění pozdějších předpisů např. s vydáním územního rozhodnutí, zjednodušeným územním řízením, vydáním územního souhlasu, uzavřením veřejnoprávní smlouvy, ohlášením, stavebním povolením, veřejnoprávní smlouvou o provedení stavby nebo oznámením stavebního záměru s certifikátem autorizovaného inspektora. V případě uzavření veřejnoprávní smlouvy nebude GasNet, s.r.o. ani GridServices, s.r.o., jako zmocněnec GasNet, s.r.o., účastníkem územního ani stavebního řízení a nebudou uvedeni ve třetích osobách veřejnoprávní smlouvy.

Platí pouze pro území vyznačené v příloze tohoto stanoviska a to 24 měsíců ode dne jeho vydání.

Stanovisko bylo vygenerováno na základě vaší žádosti automaticky.

V případě dotčení pozemku v majetku společnosti GasNet, s.r.o. je třeba dále projednat smluvní vztah k tomuto pozemku.

Kontakt na projednání naleznete na adrese www.gasnet.cz/cs/kontaktni-system/, činnost "Smluvní vztahy - pozemky a budovy plynárenských zařízení", případně na NONSTOP zákaznické lince 800 11 33 55.

Za správnost a úplnost dokumentace předložené s žádostí včetně jejího souladu s platnými předpisy plně zodpovídá její zpracovatel. Stanovisko nenahrazuje případná další stanoviska k jiným částem stavby.

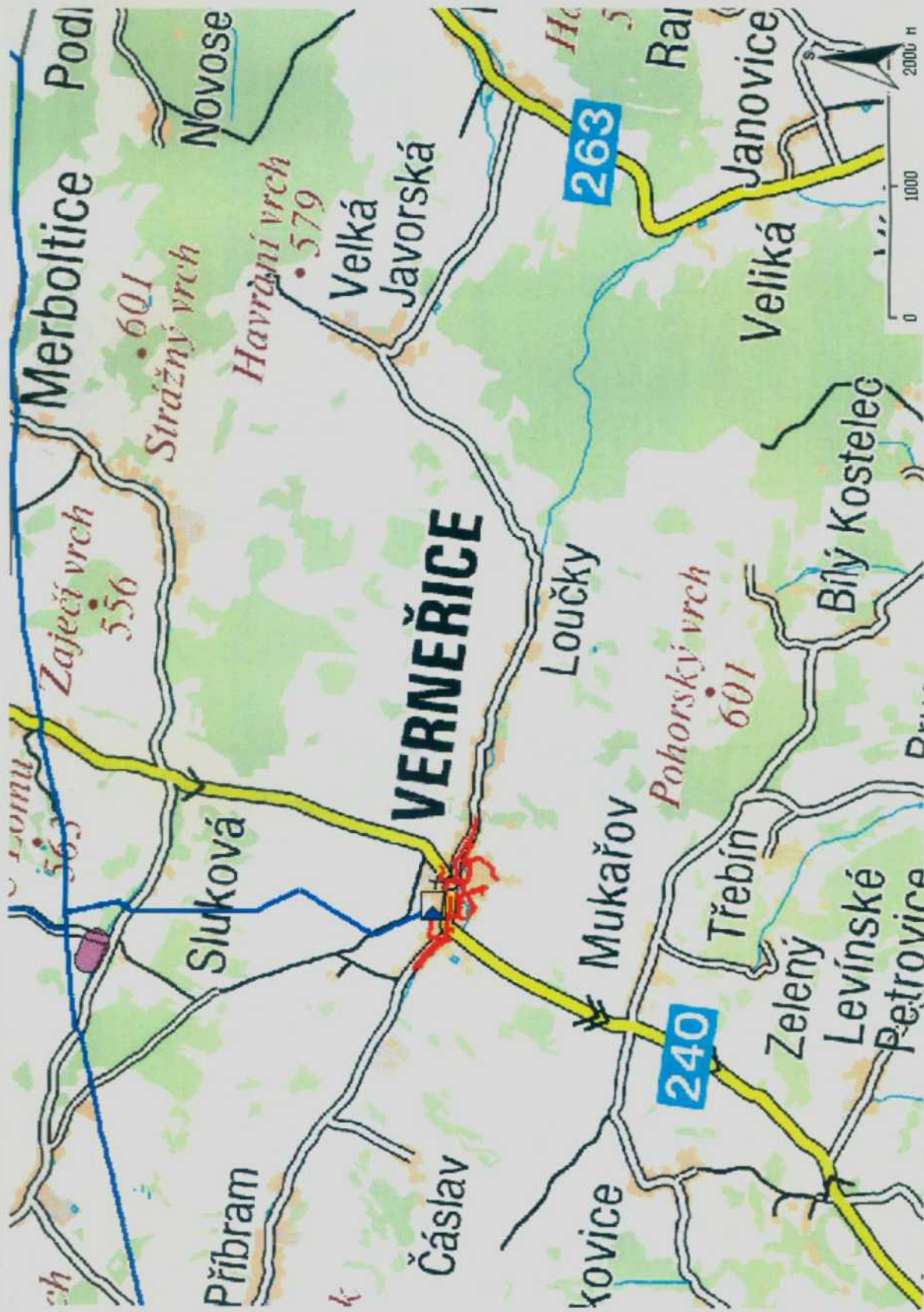
V případě další korespondence nebo jednání (např. změna stavby) uvádějte naši značku - 5001561083 a datum tohoto stanoviska. Kontakty jsou k dispozici na www.gridservices.cz nebo NONSTOP zákaznická linka 800 11 33 55.



technická externí požadavku
Odbor zpracování externích požadavků
+420475325261
dana.svobodova@innogy.com

Přílohy: Orientační zakres plynárenského zařízení, Detailní zakres plynárenského zařízení, Ověřená příloha žadatele,
Ověřená příloha žadatele

Provozovatel DS: GasNet, s.r.o.; Stavebník: Státní pozemkový úřad, Krajský pozemkový úřad pro Ústecký kraj, Pobočka Děčín, 28. října 979/19, 40502 Děčín, K.ú.: Valkeřice, Verneřice, Brusov, Konojedy u Úštěku, Loučky u Verneřic, Merboltice, Bílý Kostelec, Velká Javorská, Mukařov u Úštěku.

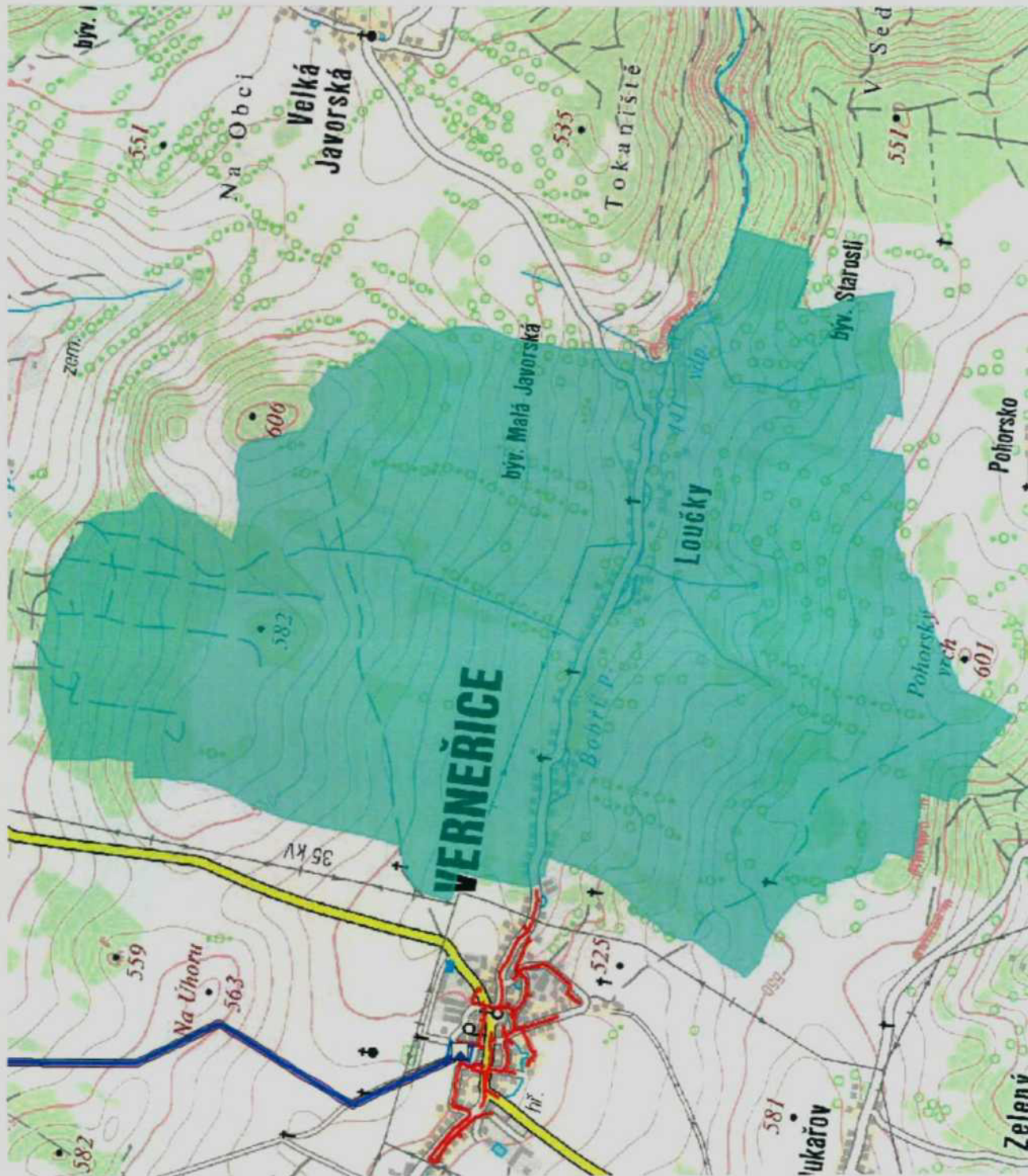


Legenda:

	linie plynovodu
	NTL
	STL
	VTL
	WTL
	nefunkční
	výstavba
	regulační stanice
	ochranné zařízení
	kabel
	elektrodlipojka
	kabel protikoroziční ochrany
	anodové uzemnění
	stanice katodové ochrany

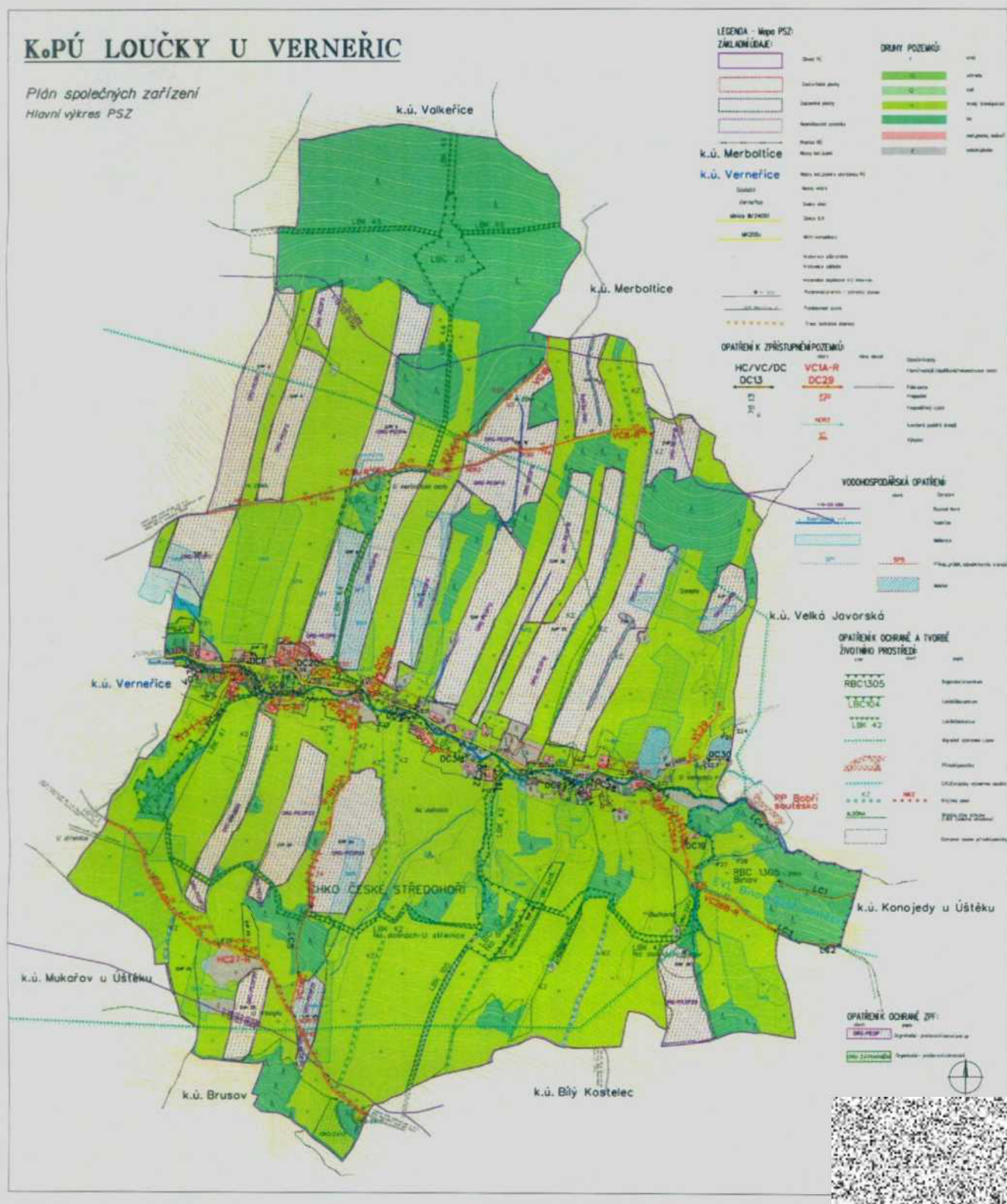
Příloha: Detailní zakres plynárenského zařízení. Tato příloha je nedílnou součástí stanoviska č. 5001561083 ze dne 03.08.2017.

Provozovatel DS: GasNet, s.r.o.; Stavebník: Státní pozemkový úřad, Krajský pozemkový úřad pro Ústecký kraj, Pobočka Děčín, 28. října 979/19, 40502 Děčín. K.ú.: Valkeřice, Verneřice, Brusov, Konojedy u Úštěku, Loučky u Verneřic, Merboltice, Bílý Kostelec, Velká Javorská, Mukařov u Úštěku.

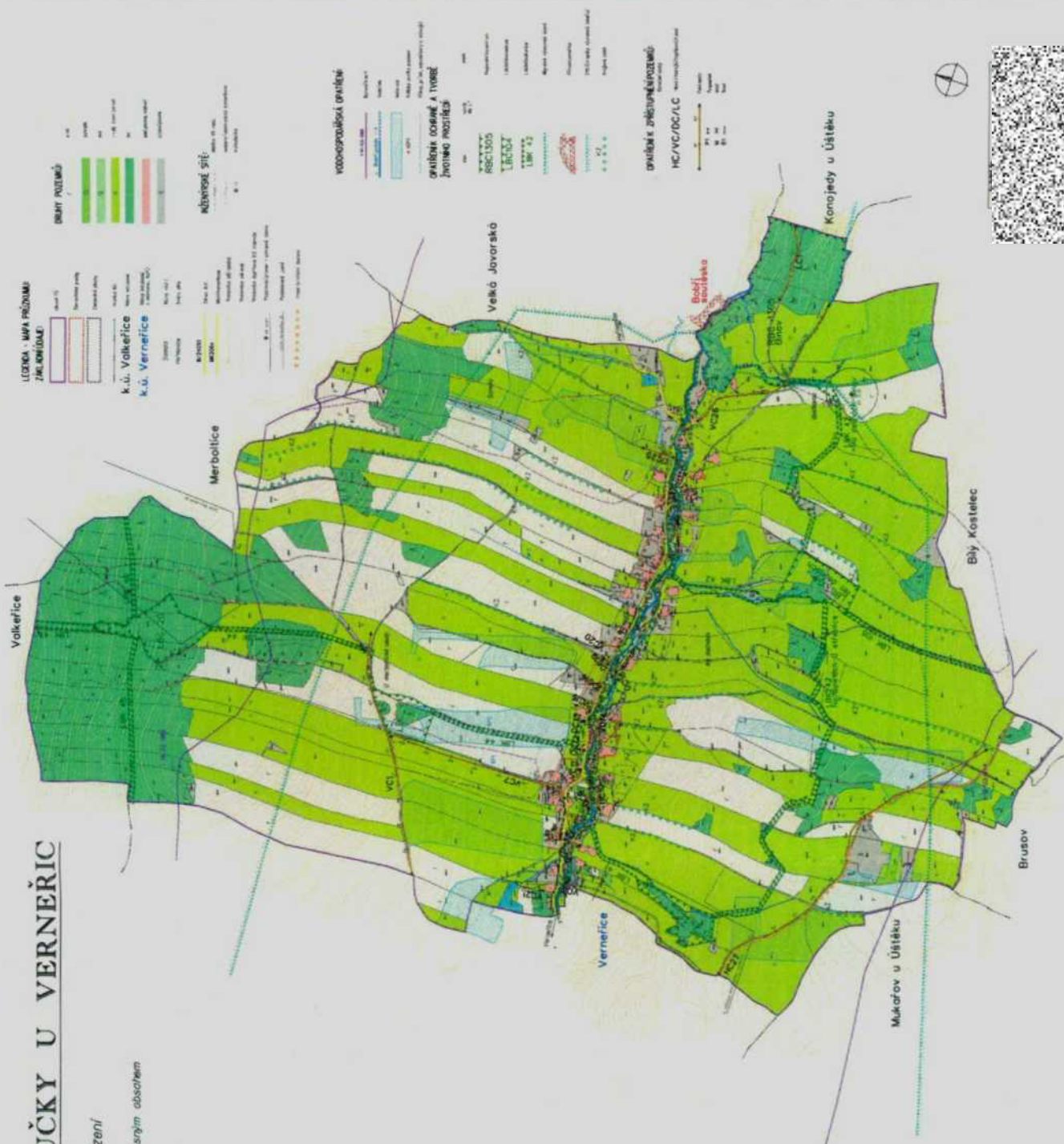


Legenda:

linie plynovodu	
—	NTL
—	STL
—	VTL
—	WTL
—	nefunkční
—	výstavba
	regulační stanice
	ochranné zařízení
	kabel
	elektropřípojka
	kabel protikoroziční ochrany
	anodové uzemnění
	stanice katodové ochrany



Mapa průzkumu s výskupným obsahem



Krajský pozemkový úřad pro Ústecký kraj
Bc. Alena Havlíková
Pobočka Děčín
28. října 979/19
405 02 Děčín

VÁŠ DOPIS ZN.
SPU 306884/2017

ČÍSLO JEDNACÍ
LCR240/001219/2017(145)

SPISOVÁ ZNAČKA

DATUM
29.8.2017




Vyjádření k plánu společných zařízení v k.ú. Loučky u Verneřic

Lesy České republiky, s. p. – Lesní správa Děčín **souhlasí** s „Plánem společných zařízení pro KoPÚ Loučky u Verneřic“. Jedná se o protierozní opatření pro ochranu půdního fondu, vodohospodářská opatření sloužící k neškodnému odvedení povrchových vod a ochraně území před záplavami, opatření k ochraně a tvorbě ŽP a zvýšení ES; zhotovitel (AREA G.K.. spol. s r.o.).

V souvislosti s plánem zpřístupnění pozemků žádáme o zpřístupnění lesního komplexu 44/17, aby byl zajištěn příjezd pro běžnou lesnickou techniku, např. z navržené cesty VC8-R.



lesní správce – LS Děčín



REGIONÁLNÍ PRACOVISŤE
SPRÁVA CHKO ČESKÉ STŘEDOHORÍ
Michalská 260/14
412 01 Litoměřice



Dle rozdělovníku

NAŠE ČÍSLO JEDNACÍ: SR/1618/CS/2014 - 7
VAŠE ČÍSLO JEDNACÍ: SPU 306884/2017

VYŘIZUJE: Janda
UKLÁDACÍ ZNAK: 151

DATUM: 8. IX. 2017

**Věc: Závazné stanovisko a stanovisko dle § 45i zákona č. 114/1992 Sb. k realizaci záměru:
„Plán společných zařízení v rámci KoPÚ v k.ú. Loučky u Verneřic“ (dále jen „záměr“)**

Agentura ochrany přírody a krajiny ČR, regionální pracoviště Správa chráněné krajinné oblasti České středohoří (dále jen „Agentura“), jako orgán ochrany přírody podle ustanovení § 75 odst. 1 písm. e) příslušný dle ust. § 78 odst. 3 písm. j) zákona č. 114/1992 Sb. o ochraně přírody a krajiny v platném znění (dále jen zákon), na základě žádosti Státního pozemkového úřadu – KPÚ ÚK, Pobočka Děčín (dále jen „předkladatel“), o závazné stanovisko k výše uvedenému záměru, vydává jako dotčený orgán podle ust. § 149 zákona č. 500/2004 Sb., správní řád, v platném znění (dále jen správní řád), toto

ZÁVAZNÉ STANOVISKO:

Podle ust. § 4 odst. 2, § 12 odst. 2 a § 44 odst. 1 zákona Agentura

souhlasí

s realizací výše uvedeného záměru tj. „Plán společných zařízení komplexních pozemkových úprav v k.ú. Loučky u Verneřic podle projektové dokumentace zpracované firmou Ing. Jindřich Jíra - PROJEKCE, Pelhřimov z června 2017, ověřené Agenturou.

Souhlas se uděluje pouze při splnění následující podmínky:

- požadujeme výsadbu doprovodné zeleně (alespoň jednostranně) podél polní cesty VC1, pro výsadbu budou použity dřeviny místní druhové provenience.

STANOVISKO dle § 45i zákona

U záměru lze vyloučit významný vliv, ať již samostatně či ve spolupůsobení s jinými známými záměry či koncepcemi, na příznivý stav předmětů ochrany nebo celistvost evropsky významných lokalit (dále jen „EVL“) a ptačích oblastí.

ODŮVODNĚNÍ

Předkladatel požádal správní orgán o vydání závazného stanoviska k výše uvedenému záměru. Předložené podklady byly shledány jako dostatečné, proto mohlo být stanovisko vydáno.

Z podkladů bylo zjištěno, že se jedná o návrh řešení obslužní dopravní sítě, vymezen ÚSES, navržena vodohospodářská a protierozní opatření. Změny druhu některých pozemků akceptují jejich skutečný fyzický stav.



Záměr řeší celou plochu volné krajiny k.ú. Loučky u Verneřic, které se nachází ve IV. a III. zóně CHKO. Menší zabíhající plocha I. zóny není záměrem negativně dotčena.

Záměr ve své východní části částečně zasahuje do EVL Binov – Bobří soutěska CZ0510441, která je zaměřena na ochranu velmi zachovalých společenstev skal, sutí, lesů a vlhkých luk. Z hlediska umístění, charakteru a následného provozu záměr nemá návrh řešení PSZ potenciál významného vlivu na příznivý stav předmětů ochrany ani integritu dotčené EVL a zajištění příznivého stavu předmětů ochrany. Jiné stavby, záměry či koncepce, které by ve spojení s předloženým záměrem mohly mít potenciál významného vlivu na EVL, nejsou z území CHKO České středohoří správním orgánem známy. Ptačí oblast se na území CHKO České středohoří nenachází.


Záměr je v souladu s posláním CHKO České středohoří ve smyslu § 25 zákona a § 1 zřizovacího předpisu CHKO České středohoří č. 6883/76 ze dne 19. 3. 1976. Navrhovaná stavba nemá nepříznivý dopad ani na další zákonné zájmy ochrany přírody a krajiny v lokalitě.

Toto závazné stanovisko řeší pouze výše uvedený záměr v rozsahu ověřené části projektové dokumentace, nevztahuje se na další, byť navazující stavební aktivity v dané lokalitě.

POUČENÍ

Podle ust. § 149 správního řádu není závazné stanovisko samostatným rozhodnutím a nelze se proti němu odvolat. Jeho obsah je závazným podkladem pro příslušný stavební úřad. Obsah závazného stanoviska lze napadnout odvoláním proti rozhodnutí příslušného stavebního úřadu.

Otisk úředního razítka



zá

RP Správa CHKO České středohoří

Přílohy: výkres-mapa průzkumu s výškopisem
tech. zpráva

Rozdělovník:

SPÚ-KPÚ, pobočka Děčín - DS

Město Verneřice - DS

Městský úřad Benešov n.Pl., stavební úřad - DS



Pomáhat a chránit

KŘP ÚSTECKÉHO KRAJE

územní odbor Děčín
dopravní inspektorát

Č. j. KRPU-185009-1/ČJ-2017-040206

Děčín 20. září 2017

Počet stran: 2

Přílohy: 1/1T. Projekce
U Stínadel 1316
393 01 PELHŘIMOV**Připojení polní cesty na sil. III/24091, k.ú. Loučky, okres Děčín - stanovisko**

Dopravní inspektorát v Děčíně obdržel Vaší žádost o vyjádření k připojení polní cesty označ. S 25 (nezbytného pro pozemkovou úpravu katastrálního území obce Loučky u Verneřic) na silnici III/24091 v obci Loučky na okrese Děčín.

DI-Děčín k Vaší žádosti jako příslušný orgán Policie ČR vydává ke shora uvedené věci podle ustanovení § 10 odst. 4 zák.č. 13/1997 Sb., o pozemních komunikacích, ve znění pozdějších předpisů následující **stanovisko**:

Souhlasíme s připojením shora uvedené polní cesty označ. S 25 na sil. III/24091 dle námi orazítované situace, která je nedílnou součástí tohoto stanoviska a zároveň upozorňujeme, že stanovisko DI-Děčín je platné pouze při využití sjezdu z polní cesty.

Stanovisko DI-Děčín platí nejdéle dva roky od data jeho vydání.

Zpracoval:

dopravní inženýr



Vedoucí DI Děčín

Husovo náměstí 111
405 02 Děčín

Tel.: 974432259

Fax: 974432905

ID DS: a64ai6n

www.policie.cz

K.O.PÚ LOUČKY U VERNEŘIC

Plán společných zařízení
Sjezd S25

ROZHLEDOVÉ TROJÚHELNÍKY M 1:1100

Určení rozhledu dle ČSN 73 6101

X_s :

dosažitelná rychlost na hl.komunikaci [km/h] — 70

délka trojúhelníku na hl.komunikaci X_s [m] — 86

X_e :

dosažitelná rychlost na hl.komunikaci [km/h] — 50

délka trojúhelníku na hl.komunikaci X_e [m] — 48

LEGENDA

- okraj zpevněné plochy silnice a polní cesty
- zaměřené rozhraní kultur
- posuzovaný sjezd
- strana rozhledového trojúhelníku
- S25 stávající sjezd
- poloměr otáčení v metrech
- vozidlo
- žltý směrový sloupek červený levý
- žltý směrový sloupek červený pravý

Příloha k č. j. KRPV 185009-1/1617-01/006
Počet listů: 1

PROJEKCE		projektant
Příloha k č. j. KRPV 185009-1/1617-01/006		Geoprost
Objekt	Stávající posuzovaný sjezd	
Podoba	Příloha k č. j. KRPV 185009-1/1617-01/006	
Stavba	KOMPLEXNÍ POZEMKOVÁ ÚPRAVA	
Stavba	K. A. LOUČKY U VERNEŘIC	
Stavba	Plán společných zařízení	
Stavba	Sjezd S25	